

2^{ème} semestre 2026

Randonnées

ALSARANDO

Maison des Associations
1a, Place des Orphelins
67000 STRASBOURG



Alsarando

25 ANS

ALSARANDO est inscrite au Registre des Associations du Tribunal d'Instance de Strasbourg (Volume 79, Folio N° 284).

Association Loi 1908 (droit local).

Agrément Jeunesse et Sports N° 67 S 872



Internet : www.alsarando.fr

Facebook : assoc alsarando

Instagram : assoc_alsarando

Email : contact@alsarando.fr

Bienvenue dans ce nouveau programme !

Les pages suivantes nous accompagnent tout au long de ce semestre, tout en découvertes, en randonnées, en culture, en convivialité, que ce soit pour des événements à la journée, ou sur un week-end complet. Pour en profiter pleinement, commençons par découvrir comment tout cela se déroule !

Les niveaux de difficulté de nos randonnées

Les critères ci-dessous doivent être modulés en fonction de l'état des chemins, de leur raideur, des conditions climatiques, de la forme des participants, etc... Ainsi une randonnée 2 chaussures pourra être ressentie par certains comme une 3 chaussures, ou une 3 chaussures ressentie comme une 2 chaussures.

Les niveaux sont donc établis de manière indicative selon les paramètres ci-dessous.



1 chaussure - FACILE

Pour randonneur débutant, aucune difficulté particulière
10 à 15 km et dénivelé inférieur à 500 m



2 chaussures - MOYENNE

Un entraînement minimum est conseillé

10 à 15 km et dénivelé supérieur à 500 m OU 15 à 20 km, et dénivelé inférieur à 500 m



3 chaussures - FORTE

Pour bon marcheur, fort dénivelé ou nombre d'heures de marche important

15 à 20 km et dénivelé compris entre 500 et 1000 m



4 chaussures - DIFFICILE

Bon niveau d'endurance, fort dénivelé et nombre d'heures de marche important

Plus de 15 km, dénivelé supérieur à 1000 m OU plus de 20 km, dénivelé supérieur à 500 m

Exceptionnellement, nous organisons une randonnée **5 chaussures**, auquel cas il convient de se référer aux indications figurant dans le programme.

Comment nous rejoindre ?

Il suffit de se rendre au point de rendez-vous indiqué pour chaque sortie. L'animateur et les participants sont là pour l'accueil et pour répondre à toutes les questions !

Les difficultés sont exprimées en nombre de chaussures, aussi il ne faut pas hésiter à venir découvrir l'association sur une randonnée de niveau 1, qui ne présente pas de difficulté particulière. A noter que la durée prévue est indicative, dépendant du nombre et de la durée des pauses, ainsi que du rythme de progression du groupe.

Réservation ou pas réservation ?

Sauf indication contraire dans le programme, les randonnées ont lieu sans réservation. Il s'agit de se retrouver au lieu de rendez-vous un peu avant l'heure prévue de manière à ne pas retarder le départ... En cas de retard trop important d'un participant, l'animateur peut décider de ne pas l'attendre, du fait des contraintes de la randonnée prévue.

Pour des activités telles que des week-ends, ou d'autres sorties nécessitant la réservation de matériels, de restaurants, ou d'autres lieux, il faut réserver, respecter la date limite d'inscription, et procéder au règlement, afin de faciliter le travail des organisateurs. **On vous en remercie !**

(voir aussi notre site internet, pages « nos activités » et « nous rejoindre »)

La participation aux week-ends est **réservée aux membres d'Alsarando**. En cas de désistement de dernière minute d'un participant, le remboursement sera fonction des frais engagés par Alsarando et de la possibilité d'annuler la réservation.

Et comment... ça marche, justement ?

Au début de chaque activité, il est demandé à chacun une contribution de 2,00 € (permettant à Alsarando de disposer d'un fond de roulement) et de s'inscrire sur la fiche de présence.

- La 1^{ère} activité est dite d'essai, et permet de découvrir Alsarando sans forcément adhérer
- L'adhésion est obligatoire dès la deuxième activité, ce qui signifie : cotisation payée et inscription effectuée (voir [alsarando/nous rejoindre](#))
- Photos : lors de l'adhésion, chacun choisit s'il souhaite figurer ou non, reconnaissable ou dans le cadre du groupe, sur les photos prises en route, et susceptibles d'être utilisées sur le programme et le site internet ou les comptes facebook et instagram. Ce choix est respecté par les animateurs et par les participants.
- Et on n'oublie pas d'emmener : ses chaussures crantées, son repas de midi et de l'eau, ses accessoires de pluie, sa lampe frontale, sa casquette,...

Durée et modifications de parcours, alertes météo !

Les randonnées prévues sont susceptibles d'être modifiées par l'animateur, soit au départ, soit durant la progression (causes : météo, impraticabilité, battues de chasseurs, travaux forestiers, état du groupe, accident,...). La durée prévue de la randonnée est toujours donnée hors pauses et à titre indicatif. A ce sujet, nous ne pouvons pas accepter des contraintes de type « je dois être rentré à 18h pour un anniversaire » !

Les interdictions temporaires (préfectorales par exemple) impliquent de facto l'annulation de la sortie. En cas de doute quant aux vigilances météorologiques, les participants sont invités à se renseigner auprès de l'association et à surveiller leur boîte mail.

Nos compagnons à quatre pattes...

Nos amis les chiens sont acceptés, tenus en laisse, dans la limite d'un seul chien par propriétaire, et bien sûr sous la seule et unique responsabilité de leur maître. Si possible, nous veillons à ce que les week-ends leur soient ouverts.

Ici, on vous présente l'une de nos quatre pattes : Lola.



Rejoindre le lieu du départ

Sachant qu'en ce moment, chacun se débrouille avec sa carte, son GPS, son téléphone, son Waze, son google ou autre moyen contemporain, nous n'indiquons plus l'intégralité du trajet vers le point de départ, ce qui allège les pages du programme.

Pour trouver le point de départ, le programme indique comme d'habitude l'adresse, ou les indications pour trouver le parking s'il se trouve en dehors d'une commune, et la localisation GPS, ainsi que les derniers mètres, si l'accès est compliqué.

Cliquer sur le mot « parking » ouvre la carte Google que l'on peut réduire ou agrandir pour visualiser les lieux, et savoir où l'on a rendez-vous. La carte n'est pas nécessairement centrée sur le parking précis (techniquement non possible) ! Si vraiment l'accès pose problème, les participants sont invités à nous contacter sur contact@alsarando.fr dans la semaine précédant la sortie.

Moyens de transport

L'association n'assure pas les covoiturages qui sont hors de son domaine de compétences et de responsabilités. A chacune et chacun de s'organiser pour la première participation, et de gérer ensuite les contacts pris lors des sorties pour se coordonner de manière privée. Nous proposons ici ou là des sorties accessibles en transports en commun, et rappelons qu'il existe par exemple <https://citiz.coop/> pour les personnes ne disposant pas d'une voiture.

Règlement Intérieur et Charte du Randonneur

Ils sont sur notre site internet www.alsarando.fr [Règlement Intérieur](#) [Charte du Randonneur](#)

Nos amis randonneurs et randonneuses les plus proches...



MERCI A NOS ANIMATRICES ET ANIMATEURS POUR CE PROGRAMME...

Catherine

Elle transforme les plis de la carte en vrai relief pour nous proposer des randonnées qu'elle aime et elles se situent en général au fond de la Vallée de Villé ou de la Bruche qu'elle connaît comme son sac de randonnée.

Christophe

Animateur double casquette, il nous propose des randonnées et nous emmène également dans des alsabalades originales qu'il prépare avec minutie.

Daniel

Il adore les Vosges du Nord, les ruines de châteaux-forts, et il part souvent d'un lieu insolite pour construire une randonnée autour. Ou alors il préfère aller loin en organisant un week-end.

Denis

Aussi discret que bosseur, aussi timide qu'organisateur, aussi débrouillard qu'excellent cuisinier, il nous organise des week-ends originaux et s'impose comme notre spécialiste du Jura Suisse !

Fabrice

Lui c'est notre rêveur, ses sorties commencent par une lecture, une image, et à partir de là, il nous emmène de manière concrète en ne négligeant jamais les références historiques aux lieux qu'il nous fait découvrir.

Françoise

On ne sait plus si elle est française, népalaise, ou les deux, et elle nous emmène aussi bien dans le Ried que la Vallée de la Bruche tout en nous racontant le Népal, qu'elle connaît très bien !

Jean-Luc

Quoi qu'on organise, on peut compter sur lui, il est toujours disponible pour un coup de main tout en modestie. Il aime tellement le rôle d'animateur que si on ne le freine pas, il va nous faire un programme à lui tout seul !

Joël

On ne sait pourquoi, il s'est mis à nous proposer la traditionnelle randonnée sportive de début d'été, dans la Vallée de Munster. Et on peut vous dire qu'il la prépare professionnellement !

Jörg

Nous avons trouvé en lui un spécialiste de la Forêt-Noire, tant du point de vue destinations, que du côté de la gastronomie. Il nous fait découvrir des sentiers nouveaux et des bonnes adresses pour nous restaurer.

Martin

Notre sportif a décidé de nous faire visiter les alentours d'une ville qu'il connaît bien, et à sa manière, et en parallèle nous entraîne dans le sud de l'Alsace ou ailleurs en Suisse.

Samedi 11 au lundi 13 juillet

Martin

Grüezi in de Zentral Schweiz !

Nous voyageons au centre de la Suisse, au-dessus des lacs de Sarnen et de Lungern. La Suisse et ses sommets, la Suisse et ses vaches, alors l'occasion était trop belle : sans portage des affaires, nous logeons dans un Beizli, donc une auberge, qui est également une fromagerie !

Hébergement : [Fromagerie Fluonalp](#), en dortoir

Prix : 84 CHF demi-pension par nuit (168 CHF au total)

Réservation sur : [résa demi-pension](#) au plus tôt.

Affaires à prévoir : [fiche affaires](#) (il n'y a pas de portage des affaires à prévoir)

Samedi 11 juillet – A la conquête du Fürstein

Cette randonnée nous amène au sommet du Rickhubel à 1943 m, puis à celui du Fürstein à 2040 m. Après une descente nous attend le Sewenegg à 1834 m. Paysages et jolis sentiers garantis, et qui sait, peut-être croisons-nous même des vaches ! Après la randonnée, nous reprenons les voitures pour nous rendre à l'hébergement en 50 minutes environ.

Départ : 12h, [parking Glaubenberg Passhöhe](#), face restaurant Passhöchi Beizli,

Glaubenbergstrasse, CH-6063 Sarnen

GPS: N 46° 53' 35" – E 8° 6' 27" (46.89305, 8.10756)

Y aller : Strasbourg : 247 km / 3h15

Colmar : 174 km / 2h30

Mulhouse : 153 km / 2h15

Techniquement : 8 km / 570 m / 3h30

2 chaussures



Dimanche 12 juillet – Le Cairn de Steinfrauli

Direction le Cairn de Steinfrauli à 2039 m avant de nous promener dans les hauteurs autour du Rossflue et du Giswilerstock. Même si ces noms à priori ne nous parlent pas trop, c'est l'occasion de retrouver des paysages alpins comme nous les aimons, en plein centre de la Suisse.

Départ : 9h30, [Alpkäserei und Beizli Fluonalp](#), CH-6074 Giswil

GPS: N 46° 48' 23" – E 8° 7' 13" (46.80631, 8.12018)

Techniquement : 15 km / 930 m / 6h / 3 chaussures



Lundi 13 juillet – Une journée improvisée

Sur la route du retour, nous avons le choix entre une baignade dans le lac de Lungern ou encore, par exemple en cas de pluie, une visite de Lucerne.

Mardi 14 juillet

Jean-Luc

A Saverne à vélo, on dépasse les bateaux...

Ça nous rappelle une chanson, ça, non ? Cette année, nous prenons le train à Strasbourg et nous effectuons un parcours en ligne le long du Canal de la Marne au Rhin. Celui-ci nous montre le château de Saverne et nous emmène, au travers du nord du Kochersberg puis sur la Via Romea Francigena dans la forêt de Brumath, jusque dans la banlieue nord et finalement la gare de Strasbourg. Le repas de midi est comme d'habitude à emmener.

Départ du train à 10h19 à Strasbourg, puis **départ du circuit** à 11h, [gare de Saverne](#), Place de la gare, 67700 Saverne (il est aussi possible de démarrer de la gare de Saverne et d'y retourner en train après le circuit)

GPS: N 48° 44' 40" – E 7° 21' 43"
(7.36206, 48.74456)



Y aller (Strasbourg gare)

Colmar : 77 km / 1h – Mulhouse : 108 km / 1h30

(prévoir le temps de se garer et de venir à la gare ensuite)

En train depuis Mulhouse (9h04), Colmar (9h31), Sélestat (9h43)

Techniquement : 47 km / 130 m / 3h30 / 2 pédales

Dimanche 19 juillet

Catherine

De la station de pompage à La Rondelle

Entre la Grotte Mencke et le Rocher Mencke, nous cheminons sur le sentier de découverte du Castelberg avant de jouir d'une vue plongeante sur la ruine du Freudeneck et d'une petite remontée vers le point de vue du Heidenschloss.

Départ : 10h, [parking Fontaine Grenzbrunnen](#), sur la D224, en venant de 67310 Romanswiller, 500 m après le Rocher Mencke (ou 600 m avant la Scierie Weber de Freudeneck)

GPS: N 48° 37' 50" – E 7° 21' 0" (48.63053, 7.35002)



Y aller - Strasbourg : 35 km / 0h40 – Colmar : 86 km / 1h10 – Mulhouse : 127 km / 1h30

Techniquement : 14 km / 320 m / 4h / 1 chaussure

Samedi 1^{er} août

Catherine & Jean-Luc

En août, grille-les toutes !

Toutes les saucisses, les brochettes, mais pas qu'elles. Toutes sortes de denrées sont proposées à notre gourmandise, il n'y a plus qu'à se régaler. Et à profiter de la journée pour bavarder, se promener autour de l'étang, admirer les libellules...

Rendez-vous : dès 11h, à l'[Étang Lilly](#), secteur Pont Pfimlin.

GPS: N 48° 29' 52" - E 7° 45' 38" (48.49768, 7.76065)

Prix : 15 € - Pour minimiser le coût, nous demandons à chacun(e) d'apporter au choix un apéritif, un accompagnement (salade par exemple), un dessert, ou autre. Vous pouvez noter votre choix en commentaire dans le lien de réservation ci-dessous, pour que chacun puisse savoir ce qui est déjà proposé.

Règles alimentaires : merci à chacun(e) de tenir compte de ces indications : [sécurité alimentaire](#)

Inscription au plus tard le 29.07.2026 sur [résa barbecue](#)

Y aller - Strasbourg : 18 km / 0h30

Colmar : 66 km / 0h55 – Mulhouse : 107 km / 1h15



Dimanche 2 août



Daniel

Vieil Armand ou Hartmannswillerkopf ?

Jusqu'en 1914, ce sommet s'appelait le Hartmannswillerkopf, du nom du village de Hartmannsweiler. Les Français ayant phonétiquement compris « Vieil » pour « Weiler », et ayant traduit le prénom, le lieu est devenu le Vieil Armand ! Et nous voilà avec deux noms mais nous y montons tout de même dans un parcours impressionnant à travers tranchées, bunkers, lieux de mémoire et points de vue.

Départ : 10h, [parking du Gros Chêne, route du Col Amic](#), Montée des Malgré-Nous, 68360 Soultz-Haut-Rhin

GPS: N 47° 52' 32" – E 7° 11' 30" (47.87567, 7.19161)



Y aller - Strasbourg : 110 km / 1h20 – Colmar : 33 km / 0h35 – Mulhouse : 23 km / 0h25

Techniquement : 17 km / 700 m / 5h45 / 3 chaussures

Dimanche 9 août

Daniel

Un autre pays des étangs

Au-delà des châteaux des Vosges du Nord, ce sont d'autres massifs de grès dont celui abritant l'ancien château fort du Lindelskopf. C'est surtout un paysage d'étangs et nous en longeons une dizaine au fil d'un parcours en grande partie ombragé.

Départ : 10h, [parking](#), 44 Landgrafenstrasse, D-66996 Luudwigswinkel

GPS: N 49° 4' 39" – 7° 39' 56" (49.07740, 7.66565)



Y aller - Strasbourg : 73 km / 1h15 – Colmar : 140 km / 1h50 – Mulhouse : 182 km / 2h10

Techniquement : 20 km / 260 m / 5h / 2 chaussures

Samedi 15 au lundi 17 août

Daniel

Week-end aux sources du Danube

Tout le monde n'est pas d'accord pour déterminer la vraie source du deuxième plus long fleuve d'Europe, le Danube. A nous de nous faire une idée durant ce week-end en Forêt-Noire. Nous logeons à l'AJ de Rottweil, nom d'un chien ! A noter que les trois randos sont bien sûr accessibles à la journée.

Nous proposons un week-end férié de deux jours et l'option d'un troisième jour pour les personnes qui seraient en vacances, en retraite, ou qui peuvent poser un congé.

Prix : nuit 1 en demi-pension : 68 €.

Nuit 2 en demi-pension : 64 €

Réservation sur [résa week-end](#)

au plus tard le 01.07.2026

Affaires à prévoir : [fiche affaires 15 août](#)

[AJ Rottweil](#) : Oberamteigasse 13 D-78628 Rottweil

Parking possible : [Nägelesgrabenstrasse](#)

GPS: N 48° 10' 11" – E 8° 37' 27" (48.16964, 8.62409)



Samedi 15 août - La source de la Breg

Après la ligne de partage des bassins du Rhin et du Danube, nous arrivons à la chapelle Saint-Martin où nous accueille le Dieu Danuvius qui veille sur le fleuve. C'est là que naît la Breg qui n'est encore qu'une petite rivière qui n'aurait pas forcément inspiré Johann Strauss II. Quant à nous, nous rentrons à travers prés et forêts.

Départ : 10h30, [parking Uhrmacher Ketterer Halle](#), Beethoven Strasse, D-78141 Schönwald-im-Schwarzwald (à défaut, parking Naturfreibad à 100 m, au bout de la rue)

GPS: N 48° 5' 59" – E 8° 12' 0" (48.09972, 8.20003)

Y aller - Strasbourg : 91 km / 1h35

Colmar : 102 km / 1h45

Mulhouse : 110 km / 1h35

Techniquement : 14 km / 430 m / 4h15 / 1 chaussure



Dimanche 16 août - Le début d'un long voyage

A Donaueschingen se trouve une source toute symbolique près de l'église Saint-Jean, et aussi le confluent de la Brigach et de la Breg, qui deviennent ici le Danube, la Donau, le Dunav, la Dunărea, le Dunaj, là où commence un voyage de 2800 kilomètres à travers Vienne, Bratislava, Budapest, Belgrade, en traversant ou en longeant dix pays d'Europe... Nous découvrons cela au travers d'une randonnée semi-urbaine.

Départ : 10h, [Parkplatz Sporthalle](#), Schulstrasse, D-78199 Bräunlingen

GPS: N 47° 55' 43" – E 8° 27' 16" (47.92874, 8.45434)



Y aller - Strasbourg : 115 km / 2h05

Colmar : 99 km / 1h50

Mulhouse : 117 km / 1h35

Techniquement :

19 km / 200 m / 4h45 / 2 chaussures

Lundi 17 août - Il était une fois un volcan

Une fois éteint, ce volcan a servi de carrière de basalte au Höwenegg jusqu'en 1979. L'on y a trouvé des fossiles du Tertiaire, construit et détruit des châteaux-forts, mais la carrière a laissé un cratère que les eaux pluviales ont rempli pour composer ce petit lac situé dans une zone naturelle protégée.

Départ : 10h, [parking devant Kläranlage \(station d'épuration\)](#), Unterer Ösch, am Hattinger Weg (vers Radler Zeltplatz Donauversickerung), D-78194 Immendingen

GPS: N 47° 55' 55" – E 8° 44' 57" (47.93188, 8.74903)



Y aller - Strasbourg : 146 km / 2h10 – Colmar : 122 km / 2h

Mulhouse : 137 km / 1h50 **Techniquement :** 13,5 km / 290 m / 4h / 1 chaussure

Notre-Dame de Neunkirch et tarte flambée

Parcours facile dans le Ried, au frais le long du Canal du Rhône au Rhin, et surtout Notre-Dame de Neunkirch, posée là en pleine nature, dont une statuette atteste un pèlerinage depuis le 13^{ème} siècle. Les chapelles datent du 15^{ème} et du 20^{ème} siècle et composent un ensemble inattendu. Ensuite, cap sur la traditionnelle tarte flambée à Sand !

Départ randonnée : 10h, [stade](#), rue du Stade, 67230 Rossfeld

GPS: N 48° 20' 21" – E 7° 37' 7" (48.33908, 7.61864)

RV tarte flambée : vers 16h30, [parking](#) rue de l'Eglise (face à l'église) 67230 Sand

GPS: N 48° 22' 60" – E 7° 36' 51" (48.38329, 7.61421) **Prix** tarte flambée : 12 €

Réservation au plus tard le 26.08.2025 sur [résa tarte flambée](#) avec règlement.



Rossfeld - Strasbourg : 33 km / 0h40 – Colmar : 43 km / 0h40 – Mulhouse : 85 km / 0h55

Sand - Strasbourg : 34 km / 0h35 – Colmar : 37 km / 0h30 – Mulhouse : 78 km / 0h50

Techniquement : 17 km / 40 m / 4h / 2 chaussures

La Septième Rose de Saint-Quirin

Sept églises et chapelles parsemées autour de Saint-Quirin sont appelées les "7 Roses". Lieux de pèlerinage et de recueillement, elles racontent chacune leur histoire. L'an dernier, nous avons visité six de ces roses aux couleurs de l'arc-en-ciel. Cette année, nous finissons ainsi notre pèlerinage avec la Rose Mauve, la dernière, qu'est Notre-Dame-de-la-Délivrance.

Départ : 10h, [parking Col du Donon](#), sur la D993

GPS: N 48° 30' 28" – 7° 8' 46" (48.50774, 7.14619)



Y aller - Strasbourg : 58 km / 0h55 – Colmar : 91 km / 1h10 – Mulhouse : 130 km / 1h30

Techniquement : 20 km / 660 m / 6h30 / 4 chaussures

Le mur païen

Enigme des temps anciens, le mur païen s'étire sur une dizaine de kilomètres et entoure le Mont Sainte-Odile. Le circuit est jalonné de nombreux points d'intérêt : très belles vues sur la Plaine d'Alsace, Grotte des Druides, Arche du Diable, Sentier des Merveilles. Laissons-nous envoûter par cet endroit.

Départ : 10h, [parking P2](#), D526 au Mont Sainte-Odile, 67530 Ottrott

GPS: N 48° 26' 2" – E 7° 24' 2" (48.43384, 7.40065)



Y aller - Strasbourg : 47 km / 0h45 – Colmar : 53 km / 0h55 – Mulhouse : 95 km / 1h20

Techniquement : 11 km / 480 m / 5h / 1 chaussure

Samedi & dimanche 19 & 20 septembre

Denis

Les 25 ans d'Alsarando !

En 2001, n'ayant pas trouvé d'association de randonnée gay et lesbienne en Alsace, Patrice l'a tout simplement créée et l'a appelée Alsarando, s'ajoutant ainsi à la liste des associations similaires dans d'autres régions de France. Aujourd'hui, nous fêtons 25 années de bons moments et plus de mille randonnées !

Samedi 19 septembre – Soirée festive

Nous nous retrouvons pour un repas, pour de **belles surprises**, pour discuter, pour danser, pour évoquer le passé et rêver de l'avenir.

Hébergement : [Centre de vacances Landersen](#),

5 route du Petit Ballon, 68380 Sondernach

Localisation : [carte](#)

GPS: N 47° 58' 54" – E 7° 4' 44"

(47.98168, 7.07899)

Prix demi-pension : 50 €

Réservation sur [résa demi-pension](#)



au plus tôt (capacité 30 personnes)

Y aller

Strasbourg : 100 km / 1h30

Colmar : 27 km / 0h35

Mulhouse : 60 km / 1h05



Dimanche 20 septembre – Randonnée gourmande


Nous n'emmenons pas de casse-croûte puisque nous allons d'une ferme à l'autre pour déguster café, entrée, plat, fromage, dessert... Du Schnepfenried au Salzbach en passant par le Uffrain et le Hahnenbrunnen. Avec en option, une messe en plein air.

Rendez-vous à 9h30 : [ferme-auberge du Schnepfenried \(Deybach\)](#), 68380 Mittlach

GPS: N 47° 59' 25" – E 7° 2' 25" (47.99038, 7.04032)

Prix : 40 €

Réservation sur [résa rando](#) au plus tard le 01.09.2026



Y aller - Strasbourg : 107 km / 1h40 – Colmar : 34 km / 0h45 – Mulhouse : 55 km / 1h

Techniquement : 15 km / 350 m / 4h30 / 1 chaussure

Une version plus courte sera proposée en option (fiche détaillée à suivre)

Samedi 3 au dimanche 4 octobre

Histoires d'eau et de textile



Fabrice, Martin & Simon

Deux randonnées thématiques et une option week-end en maison et table d'hôtes à la Bresse, pour apprécier le début de l'automne dans les Vosges ! Le tout entre Alsarando et Rando's Lorraine.

Hébergement en demi-pension : [Villa Eugène](#) 13 route du Chajoux ([carte](#)), 88200 La Bresse
GPS: N 48° 0' 56" – E 6° 53' 35" (48.01544, 6.89305)

Prix : 88 € demi-pension - **Réservation sur** : [résa demi-pension](#) au plus tard le 14.09.2026

Capacité : 15 places - Affaires à prévoir : [fiche affaires](#)

Samedi 3 octobre - Entre sources, étangs et cascade

Nous nous élançons de la maison d'hôte de l'ancien prieuré d'Hérival et longeons les étangs du même nom avant de découvrir la cascade du Géhard. Nous poursuivons notre randonnée à travers la forêt vers les étangs de la Mollière et remontons vers la croix Notre-Dame en passant près de la source de la Combeauté.

Départ : 10h30, [Baraque des Gardes](#), route d'Hérival, 88200 Remiremont (Rue du Fiscal puis rue d'Hérival, parking à environ 3,2 km après la sortie de Remiremont)

GPS: N 47° 59' 12" – E 6° 35' 40" (48.98666, 6.59441)



Y aller - Strasbourg : 144 km / 2h25 – Colmar : 86 km / 1h40 – Mulhouse : 87 km / 1h40

Techniquement : 17,5 km / 450 m / 5h / 2 chaussures

Le dimanche 4 octobre - On suit le fil textile... à La Bresse

Martin et Simon nous font suivre la bobine de fil du Sentier du Textile de La Bresse. Connue essentiellement comme la principale station touristique des Vosges pour le ski, La Bresse a pourtant été une ville-usine textile, où plus de 20 usines filaient et tissaient au XIX siècle et jusque dans les années 1980. Les employés de la dernière usine textile encore en fonction, Tissus Gisèle, ont tracé un parcours découverte des paysages créés par l'industrie textile de la commune, toujours visibles même après la fermeture de presque toutes les usines.

Rendez-vous : 9h45 accueil café ! [parking Office de Tourisme](#), Rue des Proyes (parking Chemin des Ecoliers), 88250 La Bresse

GPS: N 48° 0' 9" – 6° 52' 24" (48.00246, 6.87333)



Y aller - Strasbourg : 125 km / 2h – Colmar : 53 km / 1h – Mulhouse : 63 km / 1h15

Techniquement : 18 km / 770 m / 6h / 3 chaussures

Samedi 10 octobre

Un repas pour un sourire au Népal

Le Népal est un pays ardu, les Népalais sont des gens attachants, les montagnes y sont magnifiques, la cuisine y est simple. L'AFPN œuvre depuis 1992 à la formation d'infirmier(e)s de pharmacien(ne)s, et autres personnels médicaux. Cette soirée permet d'en savoir plus et d'aider à notre échelle à installer ou maintenir des soignant(e)s dans des régions rurales du Népal.

Rendez-vous : 18h, [parking ESCO \(Cercle St-Pierre-et-Paul\)](#), rue du cimetière, 67850 Offendorf

GPS: N 48° 42' 44" – E 7° 55' 9" (48.71209, 7.91912)

Prix : 25 € (intégralement versés à l'AFPN) à régler à la réservation

Réservation : [résa daal-baat](#) au plus tard le 6 octobre 2026



Y aller - Strasbourg : 20 km / 0h30 – Colmar : 96 km / 1h05 – Mulhouse : 137 km / 1h25

Dimanche 11 octobre

Fabrice

La Grande Bellevue Le Hohwald

Par la forêt, nous descendons le long de l'Andlau avant de remonter le long cette fois de la Lilsbach vers la Grande Bellevue. Nous rejoignons le Hohwald via la cascade de l'Andlau.

Départ : 10h, [parking de la Mairie](#), 17 rue principale, 67140 Le Hohwald

GPS: N 48° 24' 14" - E 7° 19' 45" (48.40390, 7.32919)



Y aller - Strasbourg : 49 km / 0h50 – Colmar : 54 km / 0h50 – Mulhouse : 95 km / 1h05

Techniquement : 16 km / 470 m / 5h / 2 chaussures

Dimanche 18 octobre

Jörg

Au restaurant sur les hauteurs d'Ettlingen

Nous montons doucement en lisière de forêt automnale en commençant par le Panoramaweg, pour atteindre notre objectif : le [Rimmelsbacher Waldgasthaus](#) où nous déjeunons (à la carte). Le retour se fait par le Hinterer puis le Vorderer Kreuzberg et le sentier Richard Massinger, à travers la forêt.

Départ : 9h45, [Parkplatz Albgauhalle Schulzentrum](#), Mittelkerkerstrasse, D-76275 Ettlingen

GPS: N 48° 56' 14" - E 8° 23' 59" (48.93712, 8.39968)

Réservation sur [résa restaurant](#) au plus tard le 05.10.2026, avec acompte de 15 €.

(Le repas au restaurant n'est pas obligatoire ; liberté de prendre son casse-croûte dans les environs, donc sans réservation)



Y aller - Strasbourg : 90 km / 1h10 – Colmar : 154 km / 1h40 – Mulhouse : 180 km / 1h40

Techniquement : 17 km / 410 m / 5h / 2 chaussures

Dimanche 25 octobre

Daniel

Spiritualité aux Trois Epis

Après la ruine du Wineck, nous montons au Galtz et sa statue du Christ monumentale, avant de poursuivre aux Trois Epis par l'église Notre-Dame de l'Annonciation, construite en 1968 dans le style néo-gothique, son intérieur lumineux et son Jardin de la Spiritualité. La descente se fait en contournant Hunnabuhl et la chapelle Saint-Wendelin.

Départ : 10h, [parking du Cimetière](#), 4 rue de Turckheim, 68230 Niedermorschwihr

GPS: N 48° 5' 55" – E 7° 16' 34" (48.09873, 7.27613)



Y aller - Strasbourg : 79 km / 1h15 – Colmar : 8 km / 0h15

Mulhouse : 53 km / 0h40 **Techniquement** : 15 km / 550 m / 4h45 / 2 chaussures

Dimanche 1^{er} novembre

Christoph

Les hauteurs de Seibeleckle



C'est le Allerheiligenweg qui nous amène à l'abri de la Brandhütte et à Hinterlangenbach, avant d'entamer la montée dans le décor particulier de la haute lande de la Hornisgrinde dans l'automne, puis la descente vers le lac du Mummelsee que nous connaissons bien et apprécions. Avant le retour par la forêt.

Départ : 10h30, [Parkplatz Seibeleckle](#), en contrebas de la B500 (Hochschwarzwaldstrasse)

GPS: N 48° 35' 43" – E 8° 12' 56" (48.59532, 8.21568)



Y aller - Strasbourg : 56 km / 1h10 – Colmar : 126 km / 1h35 – Mulhouse : 152 km / 1h40

Techniquement : 17 km / 490 m / 4h45 / 2 chaussures

Dimanche 8 novembre

Catherine

A l'est de l'Ungersberg

Au pied de l'Ungersberg, nous traversons des villages dans un paysage de vignes, en passant devant de jolis oratoires. Il faut dire que le chemin de Compostelle ne passe pas loin et qu'une abbaye s'est installée à proximité !

Départ : 10h, [aire de repos du Schernetz](#), D35 sortie de 67140 Itterswiller vers 67680 Nothalten

GPS: N 48° 21' 41" – E 7° 25' 47" (48.36131, 7.42961)



Y aller - Strasbourg : 40 km / 0h35 – Colmar : 38 km / 0h35 – Mulhouse : 79 km / 0h55

Techniquement : 14 km / 320 m / 4h / 1 chaussure

Mercredi 11 novembre

Assemblée Générale Ordinaire

Bilans, projets, comptes, et aussi élections pour le nouvel exercice, sont au menu de cette assemblée générale, pour laquelle une invitation détaillée suivra comme d'habitude. Et à propos de menu, nous déjeunons au restaurant après la réunion.

Démarrage : 10h30

Lieu : [Restaurant Meistermann](#), 2A, Avenue de la République, 68000 Colmar

GPS: N 48° 4' 41" (48.07800) – E 7° 21' 12" (7.35345)

Localisation : [localisation restaurant](#)

Réservation sur [résa repas](#) au plus tard le 31.10.2026 (la participation à l'AG seule ne nécessite pas de réservation)

Prix : 29 €



Y aller - Strasbourg : 75 km / 1h – Mulhouse : 42 km / 0h35

En TER Alsace - Strasbourg Colmar 9h13 – 9h45 / Mulhouse Colmar 9h04 – 9h30
ou 9h45 – 10h04 - Puis 700 m à pied par l'Avenue de la République (1/4h)

Dimanche 15 novembre


Jean-Luc

De Vauban à De Vinci

De la randonnée culturelle et culturelle qui nous fait passer par les vignes et par l'extraordinaire Couvent des Dominicains de Guebwiller. Sans oublier la Croix de Mission et l'Appenthal et ses surprises ainsi que la forêt qui s'endort pour l'hiver.

Départ : 10h, [parking Etgen Bergholtz](#), Hautelsteinweg, 68500 Bergholtz (prolongement rue de la Forêt, 600 m après sortie du village)

GPS: N 47° 55' 16" – E 7° 14' 3" (47.92101, 7.23405)



Y aller - Strasbourg : 103 km / 1h15 – Colmar : 26 km / 0h25 – Mulhouse : 25 km / 0h25

Techniquement : 14 km / 570 m / 4h30 / 2 chaussures

Dimanche 22 novembre

Martin

avec



AUTRE REGARD

La Diversité Queer à l'Écran !

Une colline de mystères

Colline de légendes, le Bollenberg est connu pour son feu des sorcières du 15 août et aussi pour son terrain tout particulier en calcaire jurassien. Les Celtes y vénéraient Belenos, les vigneronns ont reconnu une terre propice à la vigne, et nous y organisons cette randonnée facile en compagnie de Autre Regard. Une première !

Départ : 11h, [parking du Marronnier](#), rue du Bollenberg, 68500 Orschwihr

GPS: N 47° 55' 58" – E 7° 14' 25" (47.93278, 7.24030)



Y aller - Strasbourg : 93 km / 1h30 – Colmar : 25 km / 0h30 – Mulhouse : 26 km / 0h30

Techniquement : 12 km / 230 m / 3h30 / 1 chaussure

Dimanche 29 novembre

Daniel & Jörg

Un marché de Noël médiéval

Après une promenade dans le Ried jusqu'au Rhin et par l'impressionnant donjon du Sponeck, nous rejoignons le centre de Burkheim où se tient un marché de Noël particulier puisqu'il est d'inspiration médiévale. De quoi plonger dans l'ambiance et remonter le temps vers des traditions oubliées. Nous proposons une arrivée en voiture (attention possible saturation des parkings) ou en train.

Départ (si arrivée en train) : 11h30, gare de Burkheim. Nous rejoignons alors les personnes venues en voiture qui ont **Rendez-vous à 12h**,

[Parkplatz am Kirchberg](#), Bündlegasse, D-79235 Burkheim

GPS: N 48° 6' 8" – E 7° 35' 48" (48.10234, 7.59673)



Y aller - Strasbourg : 89 km / 1h15 – Colmar : 18 km / 0h25 – Mulhouse : 63 km / 0h55

Y aller en train : Strasbourg : 9h22 via Offenbourg 10h06, arrivée Burkheim-Bischoffingen 11h22 - Colmar-Mulhouse : se garer à Freiburg-im-Breisgau Bahnhof, train 10h02, arrivée 10h45, ou à Mullheim, train 9h53 arrivée 10h45.

Techniquement : 11 km / 100 m / 3h / 1 chaussure

Dimanche 6 décembre

Christophe

Le château de la Wasenbourg

Un circuit riche en découvertes au départ de Niederbronn-les-Bains, avec les magnifiques ruines du château de Wasenbourg vieilles de 750 ans, ainsi que des vestiges archéologiques remontant à l'époque gallo-romaine. Un voyage dans le temps au pied des Vosges !

Départ : 10h30, [parking gare](#), avenue de la Gare, 67110 Niederbronn-les-Bains

GPS: N 48° 57' 10" – E 7° 38' 2" (48.95281, 7.63387)



Y aller - Strasbourg : 54 km / 0h50 – Colmar : 112 km / 1h30 – Mulhouse : 160 km / 1h50

En train – Strasbourg 9h30 – Niederbronn 10h17

Techniquement : 11 km / 380 m / 4h / 1 chaussure

Dimanche 13 décembre

Française

Le marché de Noël du Pays de Hanau

Après des chortens dont ceux du Galgenberg puis du Bastberg, sans oublier le tilleul de Goethe, nous revenons par le Chemin de la Découverte pour nous balader dans le marché de Noël au Pays de Hanau qui fête ses 35 ans en se concentrant sur des produits locaux.

Départ : 10h, [parking du Chemin des Remparts](#), rue du 22 novembre, 67330 Bouxwiller

GPS: N 48° 49' 27" - E 7° 28' 45" (48.82423, 7.47921)



Y aller - Strasbourg : 42 km / 0h45 – Colmar : 109 km / 1h15 – Mulhouse : 150 km / 1h35

Techniquement : 13,5 km / 230 m / 3h45 / 1 chaussure

Dimanche 20 décembre

Française

A Schirmeck en train avec entrain

Un ancien château, une ancienne croix, une ancienne chambre à gaz, un ancien camp,... une baraque des Cinq Routes, une Vierge Blanche, le ruisseau du Barembach, une superbe vue sur la Vallée de la Bruche, le tout avec possibilité de venir en train !

Départ : 10h30, [parking Gare](#), place de la gare, 67130 Schirmeck

GPS: N 48° 28' 46" ' E 7° 12' 56" (48.47942, 7.21559)



Y aller - Strasbourg : 49 km / 0h50 – Colmar : 79 km / 1h – Mulhouse : 121 km / 1h20

En train ([TER Alsace](#)) : Mulhouse (7h45) – Colmar (8h06) – Strasbourg (9h36) – Schirmeck (10h22). Retours à 15h48 ou 17h08 de Schirmeck.

Techniquement : 15 km / 510 m / 4h30 / 2 chaussures

Digestion sur l'autre rive


Cette année aussi, balade digestive entre les fêtes, pour explorer la Fischreihergründe autour des méandres du Altrhein à Plittersdorf, de l'autre côté du Rhin. Nous commençons par traverser le Rhin en bac (Fähre), et revenons en fin de circuit par le même moyen.

Départ : 10h30, [parking](#) près de l'Auberge du Rhin, 7 rue Annexe du Rhin, au bout de la D28 au bord du Rhin à 67470 Seltz.

GPS: N 48° 53' 20" – E 8° 7' 57" (48.88879, 8.13255)

Ceux qui souhaitent se garer directement au départ de la randonnée le peuvent au [parking](#) au bord du Rhin, au bout de la Fährstrasse, D-76437 Plittersdorf

GPS: N 48° 53' 16" (48.88790) – E 8° 8' 16" (8.13772)



Y aller - Strasbourg : 51 km / 0h40 – Colmar : 122 km / 1h20 – Mulhouse : 164 km / 1h40

Techniquement : 11 km / 30 m / 3h / 1 chaussure

Jedi 31 décembre 2026 au dimanche 3 janvier 2027

Jean-Luc, Françoise, Daniel

Cap sur 2027 !

Nous reprenons nos quartiers aux Amis de la Nature à Muckenbach. Une, deux ou trois nuits, quatre petites randonnées et un réveillon festif sont proposés.

Lieu : [refuge](#) des Amis de la Nature, à Muckenbach-Oberhof, 67130 Grendelbruch GPS : N 48° 29' 52" – E 7° 15' 0" (48.49780, 7.25000)

Prix : 1 nuit 22 € - **Repas** : partagé selon achats (incluant dîner et petit déjeuner)

Réservation au plus tôt sur [résa hébergement](#) - **Nombre** maximum de participants : 30



Le jeudi 31 décembre – Des deux côtés de la Magel

Nous grimpons par le sentier de découverte qui nous fait croiser quelques demoiselles, pour atteindre des châtaigniers tout nouveaux et redécouvrir le Guirbaden et sa chapelle Saint-Valentin. Puis nous traversons la Magel pour revenir tranquillement par l'autre bord.

Départ : 10h, [parking Eichwald](#), au carrefour de la D217 (depuis Mollkirch), de la D604 (depuis Rosheim) et de la D204 (depuis Grendelbruch)

GPS: N 48° 29' 22" – E 7° 23' 58" (48.48953, 7.39942)



Y aller - Strasbourg : 35 km / 0h40 – Colmar : 61 km / 0h50

Mulhouse : 102 km / 1h10 **Techniquement** : 13,5 km / 340 m / 4h / 1 chaussure

Le vendredi 1^{er} janvier – Balade sur les hauteurs de Muckenbach

Nous grimpons par le sentier de découverte, digérons tranquillement vers le Schelmeck et plus loin, selon la forme des participants. La distance et la durée sont adaptés à la forme du jour.

Et pour les autres, après-midi repos, jeux de société, etc... !

Départ : 13h,
à l'hébergement



Le samedi 2 janvier - Fontaines et croix, d'Urmatt à Oberhaslach

Nous commençons l'année pieusement avec une partie du circuit des croix, la collégiale d'Oberhaslach et la chapelle Saint-Florent, avant de retrouver Urmatt et ses nombreuses fontaines. Pas sûr que nous ayons envie de nous y rafraîchir !

Départ : 10h30, parking Gare, rue de la gare, 67280 Urmatt

GPS: N 48° 31' 33" – E 7° 20' 17" (48.52590, 7.33804)

Y aller - Strasbourg : 40 km / 0h40

Colmar : 69 km / 0h50

Mulhouse : 111 km / 1h10

En train : [TER Alsace](#) Strasbourg

Urmatt départ 9h06

Techniquement :

12 km / 220 m / 3h30 / 1 chaussure



Le dimanche 3 janvier – Un Kopf et des mégalithes

Pour éliminer les excès du week-end, nous montons en continu au Heidenkopf, à 790 mètres d'altitude, avant de rejoindre le Verloreneck et ses drôles de mégalithes dont on ne sait pas au final si ça en sont vraiment. Qu'importe, nous en profitons pour une belle étape avant de nous lancer dans la descente.

Départ : 10h30, parking, rue du Steinberg, 67530 Klingenthal (Boersch)

GPS: N 48° 28' 25" – E 7° 24' 36" (48.47371, 7.40994)

Y aller - Strasbourg : 97 km / 1h25

Colmar : 27 km / 0h40

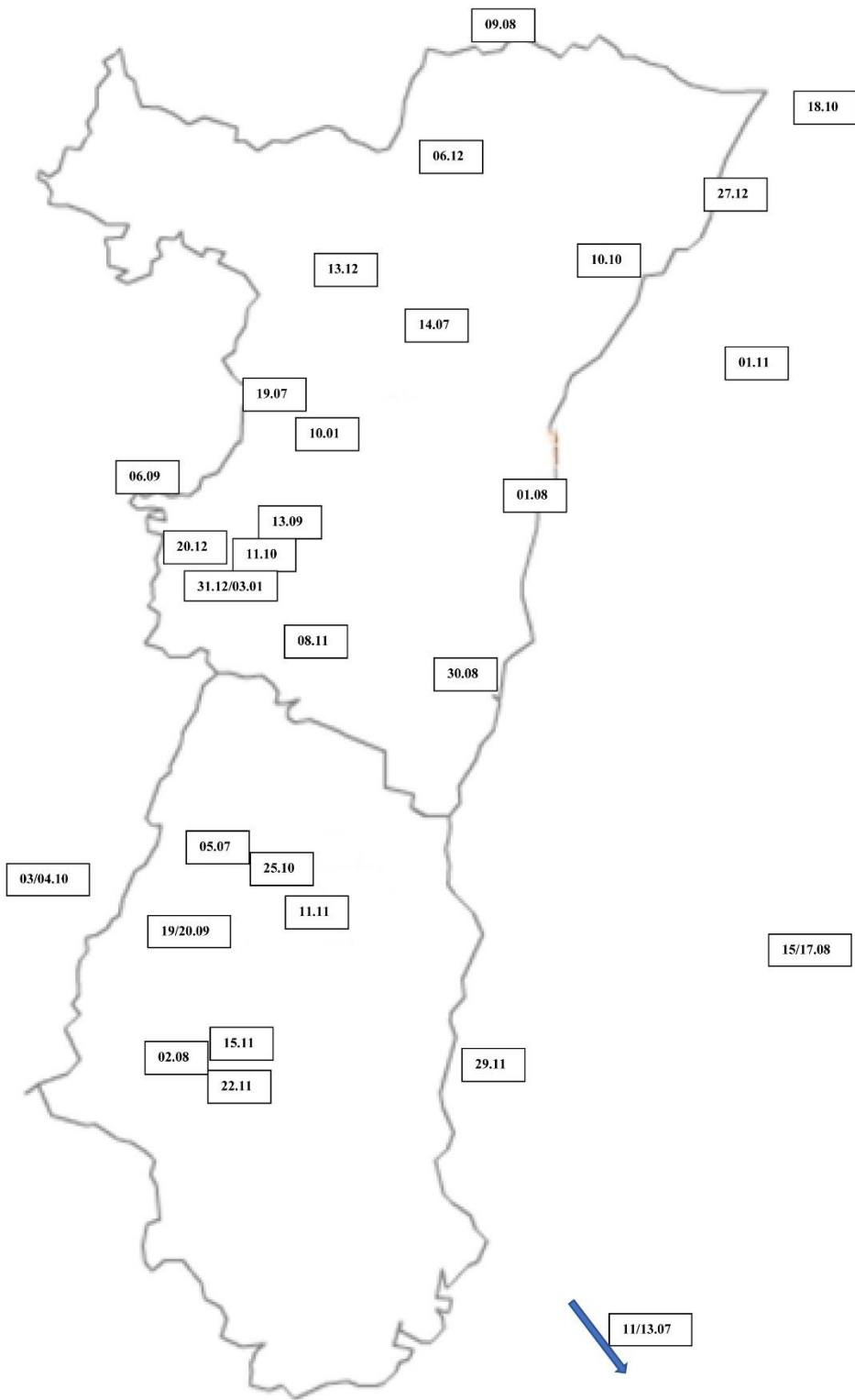
Mulhouse : 70 km / 1h10

Techniquement :

16 km / 560 m / 5h

3 chaussures





J	Date	Thème	Niveau	Résa
Juillet				
D	05 07 2026	Le sentier Neunlist	****	-
S/L	11-13 07 2026	Week-end en Suisse Centrale	** ****	résa
M	14 07 2026	A Saverne à vélo, on dépasse les bateaux	**	-
D	19 07 2026	De la station de pompage à la Rondelle	*	-
Août				
S	01 08 2026	Barbecue		résa
D	02 08 2026	Vieil Armand ou Hartmanswillerkopf ?	****	-
D	09 08 2026	Un autre pays des étangs	**	-
S	15 08 2026	La source de la Breg	*	
D	16 08 2026	Le début d'un long voyage	**	résa
L	17 08 2026	Il était une fois un volcan	*	
D	30 08 2026	Notre-Dame de Neunkirch et tarte flambée	**	résa
Septembre				
D	06 09 2026	La septième Rose de Saint-Quirin	****	-
D	13 09 2026	Le mur païen	*	-
S	19 09 2026	Soirée des 25 ans d'Alsarando		résa
D	20 09 2026	Rando gourmande des 25 ans d'Alsarando	*	résa
Octobre				
S	03 10 2026	Entre sources, étangs et cascades	**	
D	04 10 2026	On suit le fil textile... à La Bresse	***	résa
S	10 10 2026	Daal-baat de l'AFPN		résa
D	11 10 2026	La Grande Bellevue Le Hohwald	**	-
D	18 10 2026	Au restaurant sur les hauteurs d'Ettlingen	**	résa
D	25 10 2026	Spiritualité aux Trois Epis	**	-
Novembre				
D	01 11 2026	Les hauteurs de Seibeckle	**	-
D	08 11 2026	A l'est de l'Ungersberg	*	
M	11 11 2026	Assemblée Générale Ordinaire		résa
D	15 11 2026	De Vauban à De Vinci	**	-
D	22 11 2026	Une colline de mystères	*	-
D	29 11 2026	Un marché de Noël médiéval	*	
Décembre / Janvier				
D	06 12 2026	Le château de la Wasenbourg	*	-
D	13 12 2026	Le marché de Noël du Pays de Hanau	*	-
D	20 12 2026	A Schirmeck en train avec entrain	**	
D	27 12 2026	Digestion sur l'autre rive	*	-
J	31 12 2026	Des deux côtés de la Magel	*	
V	01 01 2027	Balade sur les hauteurs de Muckenbach	*	
S	02 01 2027	Fontaines et croix d'Urmatt à Oberhaslach	*	résa
D	03 01 2027	Un Kopf et des mégalithes	***	

