



1<sup>er</sup> semestre 2025, 47<sup>ème</sup> programme

## Bienvenue dans ce nouveau programme !

Les pages suivantes nous accompagnent tout au long de ce semestre, tout en découvertes, en randonnées, en culture, en convivialité, que ce soit pour des événements à la journée, ou sur un week-end complet. Pour en profiter pleinement, commençons par découvrir comment tout cela se déroule !

### Les niveaux de difficulté de nos randonnées

Les critères ci-dessous doivent être modulés en fonction de l'état des chemins, de leur raideur, des conditions climatiques, de la forme des participants, etc... Ainsi une randonnée 2 chaussures pourra être ressentie par certains comme une 3 chaussures, ou une 3 chaussures ressentie comme une 2 chaussures.

Les niveaux sont donc établis de manière indicative selon les paramètres ci-dessous.



#### **1 chaussure - FACILE**

Pour randonneur débutant, aucune difficulté particulière  
10 à 15 km et dénivelé inférieur à 500 m



#### **2 chaussures - MOYENNE**

Un entraînement minimum est conseillé  
10 à 15 km et dénivelé supérieur à 500 m OU 15 à 20 km, et dénivelé inférieur à 500 m



#### **3 chaussures - FORTE**

Pour bon marcheur, fort dénivelé ou nombre d'heures de marche important  
15 à 20 km et dénivelé compris entre 500 et 1000 m



#### **4 chaussures - DIFFICILE**

Bon niveau d'endurance, fort dénivelé et nombre d'heures de marche important  
Plus de 15 km, dénivelé supérieur à 1000 m OU plus de 20 km, dénivelé supérieur à 500 m

De temps en temps, nous organisons une randonnée 5 chaussures, auquel cas il convient de se référer aux indications figurant dans le programme.

### Comment nous rejoindre ?

Il suffit de se rendre au point de rendez-vous indiqué pour chaque sortie. L'animateur et les participants sont là pour l'accueil et pour répondre à toutes les questions !

Les difficultés sont exprimées en nombre de chaussures, aussi il ne faut pas hésiter à venir découvrir l'association sur une randonnée de niveau 1, par exemple, qui ne présente pas de difficulté particulière. A noter que la durée prévue est indicative, dépendant du nombre et de la durée des pauses, ainsi que du rythme de progression du groupe.

## Réservation ou pas réservation ?

Sauf indication contraire dans le programme, les randonnées ont lieu sans réservation. Il s'agit de se retrouver au lieu de rendez-vous un peu avant l'heure prévue de manière à ne pas retarder le départ... En cas de retard trop important d'un participant, l'animateur peut décider de ne pas l'attendre, du fait des contraintes de la randonnée prévue.

Pour des activités telles que des week-ends, ou d'autres sorties nécessitant la réservation de matériels, de restaurants, ou de lieux, il faut réserver et respecter au mieux la date limite d'inscription, afin de faciliter le travail des organisateurs. **On vous en remercie !**

[Fiche infos réservations](#)

La participation aux week-ends est **réservée aux membres d'Alsarando**. En cas de désistement de dernière minute d'un participant, le remboursement sera fonction des frais engagés par Alsarando et de la possibilité d'annuler la réservation.

## Et comment... ça marche, justement ?

Au début de chaque activité, il est demandé à chacun une contribution de 2,00 € (permettant à Alsarando de disposer d'un fond de roulement) et de s'inscrire sur la fiche de présence.

- La 1<sup>ère</sup> activité est dite d'essai, et permet de découvrir Alsarando sans forcément adhérer
- L'adhésion est **obligatoire dès la 2<sup>ème</sup> activité**, ce qui signifie : **cotisation payée et certificat médical de non contre-indication à la randonnée pédestre fourni**.
- Photos : lors de l'adhésion, chacun choisit s'il souhaite figurer ou non, reconnaissable ou dans le cadre du groupe, sur les photos prises en route, et susceptibles d'être utilisées sur le programme et le site internet ou le compte facebook. Ce choix est pris en compte par les animateurs et par le bureau. Et toujours strictement respecté, évidemment.
- Et on n'oublie pas d'emmener : sa licence, ses chaussures montantes et crantées, son repas de midi et de l'eau, ses accessoires de pluie, sa lampe frontale, sa casquette,...

## Durée et modifications de parcours, et alertes météo !

Les randonnées prévues sont susceptibles d'être modifiées par l'animateur, soit au départ, soit durant la progression (causes : météo, impraticabilité, battues de chasseurs, travaux forestiers, état du groupe, accident,...). La durée prévue de la randonnée est toujours donnée hors pauses et à titre indicatif. A ce sujet, nous n'acceptons pas la contrainte de type « je dois être rentré à 18h pour un anniversaire » !

Les interdictions temporaires (préfecturales par exemple) impliquent de facto l'annulation de la sortie. En cas de doute quant aux vigilances météorologiques, les participants sont invités à se renseigner auprès de l'association et à surveiller leur boîte mail.

## Nos compagnons à quatre pattes...

Nos amis les chiens sont acceptés, tenus en laisse, dans la limite d'un seul chien par propriétaire, et bien sûr sous la seule et unique responsabilité de leur maître. Si possible, nous veillons à ce que les week-ends leur soient ouverts.



## Rejoindre le lieu du départ

Sachant qu'en ce moment, chacun se débrouille avec sa carte, son GPS, son téléphone, son Waze, son google ou autre moyen contemporain, nous n'indiquons plus l'intégralité du trajet vers le point de départ, consommateur de temps, de place... ce qui allège les pages du programme.

Pour trouver le point de départ, le programme indique comme d'habitude l'adresse, ou les indications pour trouver le parking s'il se trouve en dehors d'une commune, et la localisation GPS, ainsi que les derniers mètres, si l'accès est compliqué. En cas de difficultés, des liens permettent de trouver le point de départ.

Le lien de rendez-vous comporte l'indication du parking, et il suffit de cliquer sur le mot « parking » pour que s'ouvre la carte Google que l'on peut réduire ou agrandir pour visualiser les lieux, et savoir où l'on a rendez-vous. Si vraiment l'accès pose problème, les participants sont invités à nous contacter sur [contact@alsarando.fr](mailto:contact@alsarando.fr) dans la semaine précédant la sortie, ou en nous appelant au 07.69.21.18.53

## Moyens de transport

L'association n'assure pas les covoiturages qui sont hors de son domaine de compétences et de responsabilités. A chacune et chacun de s'organiser pour la première participation, et de gérer ensuite les contacts pris lors des sorties pour se coordonner de manière privée. Nous proposons ici ou là des sorties accessibles en transports en commun, et rappelons qu'il existe par exemple <https://citiz.coop/> pour les personnes ne disposant pas d'une voiture.

## Règlement Intérieur et Charte du Randonneur

Ils sont disponibles sur notre site internet [www.alsarando.fr](http://www.alsarando.fr)

[Règlement Intérieur](#)

[La Charte du Randonneur](#)

## MERCI A NOS ANIMATRICES ET ANIMATEURS POUR CE PROGRAMME...

### **Catherine**

Elle transforme les plis de la carte en vrai relief pour nous proposer des randonnées qu'elle aime et elles se situent en général au fond de la Vallée de Villé ou de la Bruche qu'elle connaît comme son sac de randonnée.

### **Daniel**

Il adore les Vosges du Nord, les ruines de châteaux-forts, et il part souvent d'un lieu insolite pour construire une randonnée autour. Ou alors il préfère aller loin en organisant un week-end.

### **Denis**

Aussi discret que bossueur, aussi timide qu'organisateur, aussi débrouillard qu'excellent cuisinier, il nous organise des week-ends originaux et s'impose comme notre spécialiste du Jura Suisse !

### **Fabrice**

Lui c'est notre rêveur, ses sorties commencent par une lecture, une image, et à partir de là, il nous emmène de manière concrète en ne négligeant jamais les références historiques aux lieux qu'il nous fait découvrir.

### **Françoise**

On ne sait plus si elle est française, népalaise, ou les deux, et elle nous emmène aussi bien dans le Ried que la Vallée de la Bruche tout en nous racontant le Népal, qu'elle connaît très bien !



### **Gérald**

Avec la complicité d'un autre Jean-Luc, il nous entraîne dans des univers délirants, sympathiques et qui tranchent avec la routine d'une randonnée traditionnelle pour vous faire vivre des expériences uniques issues de leur imagination.

### **Jean-Luc**

Quoi qu'on organise, on peut compter sur lui, il est toujours disponible pour un coup de main tout en modestie. Il aime tellement le rôle d'animateur que si on ne le freine pas, il va nous faire un programme à lui tout seul !

### **Joël**

On ne sait pourquoi, il s'est mis à nous proposer la traditionnelle randonnée sportive de début d'été, dans la Vallée de Munster. Et on peut vous dire qu'il la prépare professionnellement !

### **Line**

Encore une inconditionnelle de « La » Vallée, elle parvient à nous trouver des chemins originaux, en mêlant l'aspect sportif à la découverte de ce coin des Vosges, et en nous proposant des jeux.

## Nos amis et partenaires...



**Dimanche 5 janvier**

**Jean-Luc**

### Reines et Rois, Herr...

Après une randonnée facile, nous nous retrouvons chez un viticulteur pour la galette des rois et des reines, mais d'une nouvelle façon : avec une dégustation de vin et bien sûr la possibilité d'en acheter pour bien démarrer 2025...

**Départ** : 10h, [parking Salle de la Kirneck](#), 86 rue principale, 67140 Gertwiller

GPS: N 48° 24' 39" (48.41073) – E 7° 27' 60" (7.46661)

**Réservation** : [galette et dégustation vin](#)

**Date limite** : 30 décembre 2024

**Prix** : 9 € pour la galette

#### Y aller :

Strasbourg	33 km	0h30
Colmar	42 km	0h35
Mulhouse	84 km	0h55



**12 km 420 m 3h30**

**Dimanche 26 janvier**

**Catherine**

## Alsarando en télérandonnée...

Un chemin de croix coloré nous mène à la chapelle de Marlenberg d'où nous montons vers l'une des plus hautes structures d'Alsace, 280 mètres depuis 1979, le fameux émetteur télé de Nordheim et ses anciens tilleuls. Nous passons sur les hauteurs du Kronthal avant un dernier belvédère, celui du Steinklotz.

**Départ :** 10h, [parking mairie et ODT](#),

1 place du Maréchal Leclerc,  
67520 Marlenheim

GPS: N 48° 37' 18" (48.62169)

E 7° 29' 24" (7.49005)

### Y aller :

Strasbourg 22 km 0h25

Colmar 69 km 0h55

Mulhouse 110 km 1h15



**11 km 290 m 3h15**



**Dimanche 9 février**

**Françoise**

## Le chemin Schweitzer, de Kaysersberg à Labaroche

Suite de l'aventure sur les terres du Grand Albert. Cette fois par le « chemin Schweitzer » qui relie Kaysersberg où il est né, à Gunsbach où il habitait lors de ses séjours en Alsace. Nous en empruntons le premier tiers. Puis nous montons au Herrenwasen et à Labaroche, avant de terminer en descente via Ammerschwih.

**Départ :** 10h, [parking autour de la Poste](#), 47 route du vin, 68240 Kaysersberg


GPS: N 48° 8' 17" (48.13814) – E 7° 15' 60" (7.26663)

### Y aller :

Strasbourg 76 km 1h05

Colmar 12 km 0h20

Mulhouse 56 km 0h45



**18 km 620 m 5h30**



Dimanche 23 février

Catherine

## En souvenir d'un Lancaster...

Après la ruine du Kagenfels, en activité du 13<sup>ème</sup> au 17<sup>ème</sup> siècle, nous passons par la stèle du Lancaster rendant hommage au crash du 29 juillet 1944. Rando tranquille dans cette vallée entre le Mont Sainte-Odile et le Heidenkopf, où l'on ne nous voit pas souvent.

**Départ :** 10h, [parking du Vorbruck](#), sur la D426 direction Le Hohwald, 2 km après la sortie de 67530 Klingenthal

GPS: N 48° 27' 33" (48.45917) – E 7° 23' 14" (7.38719)

**Y aller :**

Strasbourg	39 km	0h40
Colmar	57 km	0h45
Mulhouse	98 km	1h05



**15 km 570 m 4h45**



Dimanche 2 mars

Fabrice

## De la Sagesse du Chêne, au Zen

Nous montons lentement vers le rocher duquel nous avons une belle vue sur les Vosges du Nord. Puis nous nous dirigeons vers le château de Hunebourg via la Grotte d'Amour... Enfin nous rejoignons le village de Weiterswiller pour découvrir un temple bouddhiste zen avec sa chapelle et son jardin.

**Départ :** 10h, [parking](#), 4 rue de l'École, 67340 Weiterswiller

GPS: N 48° 51' 12" (48.85332) – E 7° 24' 40" (7.41118)

**Y aller :**

Strasbourg	48 km	0h40
Colmar	99 km	0h45
Mulhouse	140 km	1h05



**14 km 460 m 4h30**





Dimanche 16 mars

Line

## Rendez-vous avec Solange, Catherine, Elodie, Amélie...

Non cette randonnée n'est pas une randonnée Tinder ou autre site de rencontres. Je vous entends dire dommage... Et pourtant c'est une belle randonnée assez tranquille et ombragée offrant de belles vues sur la vallée d'Orbey, avec une petite incursion dans la plus belle vallée du monde par le col du Wettstein. Nous vérifierons au passage si la Pierre Tremblante tient toujours et si le Rain des Chênes rompt mais ne plie pas. Puis punis, nous irons au Coin avant de rejoindre les Basses Huttes.

**Départ :** 10h, [parking église sur la D48](#), 207 les Basses-Huttes, 68370 Orbey

GPS: N 48° 5' 51' (48.09753) – E 7° 8' 14" (7.13720)



**Y aller :**

Strasbourg	92 km	1h25
Colmar	28 km	0h40
Mulhouse	72 km	1h05

**13 km 370 m 4h**



Dimanche 6 avril

Gerald

## Chaud, chaud, chaud, chocolat... !

Vous aimez le chocolat, cette randonnée est faite pour vous. Si près de Pâques pourquoi ne pas suivre notre animateur dans son univers qui va vous faire rappeler un plaisir qui depuis votre enfance ne cesse de vous suivre : LE CHOCOLAT. Il vous propose à travers une histoire de vous laisser aller à ce plaisir qui va émerveiller vos papilles.

Nous commençons notre périple sous un grand tilleul où un petit déjeuner tout choco vous met dans l'ambiance. Chemin faisant, les pauses vont rendre le sujet du jour très présent. Pour finir nous nous régalerons de pâtisseries au chocolat et bien sûr de gâteau à la mousse trois chocolats, un best seller qui va finir de vous faire fondre de plaisir. Le repas de midi est à emporter mais aurez-vous vraiment encore faim ?

**Départ :** 10h, [parking salle polyvalente](#), 61 rue de la Liberté,

67250 Schoenenbourg GPS: N 48° 57' 13" (48.95358) – E 7° 54' 29" (7.90805)



**Y aller :**

Strasbourg	56 km	0h50
Colmar	121 km	1h25
Mulhouse	162 km	1h45



**Prix :** 20 €, incluant pour éveiller votre gourmandise, le petit déjeuner (chocolat chaud et viennoiseries au chocolat), les chocolats et pâtisseries au chocolat tout au long du parcours, le service personnalisé, et bien sûr, un morceau du « best seller » !

A régler à la réservation. **Réservation :** [résa](#) au 30.03.2025

**12,5 km 150 m 3h**



## Le Taennchel, Face Nord

Le Taennchel est un massif particulier que l'on aborde habituellement par les Verreries, au sud. Nous on y va par le nord en montant par le Hury jusqu'au Schelmenkopf et au Rocher des Trois Tables. Et comme il faut redescendre, nous le faisons par la Timbach.

**Départ :** 10h, [parking salle des fêtes](#), 1A rue de la Warthe, 67160 Sainte-Croix-aux-Mines

GPS: N 48° 15' 39" (48.26076) – E 7° 13' 39" (7.22736)

### Y aller :

Strasbourg 75 km 1h05

Colmar 37 km 0h45

Mulhouse 78 km 1h05



**18 km 780 m 6h**

## Les rosiers du Couvent

Deux niveaux sont proposés aujourd'hui ! D'abord les balcons autour de Rosheim entre vignes, vergers, chapelle et fontaine ; et tout autour de Rosheim, des panoramas sur la Plaine d'Alsace jusqu'à la Forêt-Noire.

Ceux qui choisissent la version longue peuvent ensuite admirer le banc de l'impératrice, le Couvent du Bischenberg et la remarquable pinède du Kilbs, centenaire !

**Départ :** 10h, [chapelle du Bruderberg](#), sur la D207, 30 route de Rosheim, 67870 Bischoffsheim

GPS: N 48° 29' 39" (48.49415) – E 7° 29' 23" (7.48970)




### Y aller :

Strasbourg 28 km 0h30

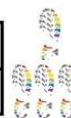
Colmar 52 km 0h40

Mulhouse 94 km 1h



**13 km 210 m 3h30**

**19,5 km 370 m 5h30**



Jeudi 1<sup>er</sup> mai

Gérald

## La Marche du Sel

En ce jour férié, pourquoi ne pas faire une bonne action avec cette randonnée proposée par l'association Sang pour 100 (dont le but est de promouvoir le don du sang). Le parcours propose deux pauses gourmandes (petit déjeuner et apéro). La randonnée nous fait découvrir Soultz-sous-Forêts, qui doit son nom à sa saline des 17/18<sup>ème</sup> siècles sous différents angles, et ses alentours, sans difficulté particulière.

A la fin de la randonnée, ceux qui le souhaitent peuvent réserver un repas (en plus des deux pauses), pour finir la journée. Le menu sera communiqué dès diffusion par Sang pour 100.

**Départ : 9h30, [parking de la Saline](#), Place du Général De Gaulle, 67250 Soultz-sous-Forêts**

GPS: N 48° 56' 7" (48.93529) – E 7° 53' 1" (7.88367)

**Tarif et Réservation :** [résa pauses / repas](#) au plus tard le 10 avril 2025 avec les pauses gourmandes (8 €) et le repas (environ 20 €). Paiement 20 € à la réservation pour le repas, solde pauses sur place.

### Accès possible en train

#### Y aller :

Strasbourg	53 km	0h50
Colmar	117 km	1h25
Mulhouse	159 km	1h45



**13 km 200 m 3h30**



Jeudi 8 au dimanche 11 mai

Daniel



## Le long de la Meurthe

Ce week-end avec nos amis de Rando's Lorraine le long de la Meurthe mélange la nature, l'Histoire, l'art, l'architecture, l'eau, la lumière, l'industrie, tous ces éléments composent ce nouveau week-end partagé entre nos deux associations. Il est bien sûr possible de participer aux randos à la journée. Nous visitons Raon l'Etape, Baccarat, Saint-Nicolas-de-Port puis Saint-Dié-des-Vosges.

### Hébergement :

Gîte privé à Merviller [gîte Merviller](#) Prix : 33 € par nuit, 66 € les deux nuits, 99 € les trois nuits Acompte à la réservation : 70 € (ou totalité si moins de 3 nuits) Solde au 20 avril - Maxi 30 participants - Chambres de 4 à 10 personnes - **Réservation : [résa 1 à 3 nuits](#)**

### Repas :

Nous sommes nos propres cuisiniers pour les petits déjeuners et les dîners, et partageons les frais d'achat, en les maintenant les plus raisonnables possible, le paiement se faisant à l'issue du week-end.

**Affaires à prévoir : [fiche affaires](#)**

## Jeudi – Il faut toujours dire « fontaines »...

Douze fontaines en fonte du 19<sup>ème</sup> siècle sont au menu, mais aussi un drôle d'endroit qui fait science-fiction, sans oublier un menhir de trois mètres de haut. Avec une partie nature le long de la Sèche Côte et au travers du Site de la Criquette où nous longeons l'Etang de la Vouivre.

**Départ :** 10h, [parking gare](#), rue de Lorraine, 88110 Raon l'Etape

GPS: N 48° 24' 14" (48.40396) – E 6° 50' 14" (6.83734)



**Y aller :**

Strasbourg	87 km	1h30
Colmar	80 km	1h25
Mulhouse	121 km	1h45



**12 km 240 m 4h**

## Vendredi – Baccarat, du cristal et du verre

Entre des vitraux disséminés dans la ville, nous faisons un tour au Bois des Bingottes, longeons la Meurthe, croisons la Tour antique du Bacha, et visitons l'église Saint-Rémy, très contemporaine avec son étrange clocher et dotée de merveilleux vitraux.

En option, visite de la Collection Baccarat, qui nécessite une réservation.

**Départ :** 10h, [parking du Marché](#), Avenue de la Chapelle, 54120 Baccarat

GPS: N 48° 26' 49" (48.44697) – E 6° 44' 22" (6.73947)



**Y aller :**

Strasbourg	116 km	1h50
Colmar	90 km	1h25
Mulhouse	131 km	1h45

**16 km 250 m 4h30**



## Samedi – De la religion à la bière...

L'église et château de Lenoncourt sont une escapade hors de Saint-Nicolas-de-Port, ville connue pour l'exploitation du sel, et surtout pour sa basilique qui ressemble à une cathédrale, avec les plus hauts piliers de France ! En option après la balade, visite du Musée de la Brasserie.

**Départ :** 10h, [parking de la Pêche Normale](#), 2 rue de la Butte, 54210 Saint-Nicolas-de-Port

GPS: N 48° 37' 58" (48.63278) – E 6° 18' 30" (6.30838)



**14 km 180 m 4h**

**Y aller :**

Strasbourg	142 km	1h55
Colmar	131 km	1h55
Mulhouse	172 km	2h15




## Dimanche – Si les Vosgiens n'étaient pas là...

Si les Vosgiens n'étaient pas là, on serait tous en Colombie, à randonner ici ou là, à marcher sans un but précis ... Pardon Michel Sardou pour ce détournement. Après notre montée à la Cascade des Molières, nous découvrons l'endroit supposé où deux continents ont reçu leur nom d'Amérique. Pourquoi ce nom ? Pourquoi à Saint-Dié ? Ben venez, et on vous explique tout !

**Départ :** 10h, [parking Place des Déportés](#), 50 quai de la Résistance, 88100 Saint-Dié-des-Vosges

GPS: N 48° 17' 5" (48.28480) – E 6° 56' 49" (6.94701)



**15 km 530 m 5h**



### Y aller :

Strasbourg	142 km	1h55
Colmar	131 km	1h55
Mulhouse	172 km	2h15
New York	6142 km	14h

Dimanche 18 mai

Jean-Luc



## Steinthal mit Ban

Entre sommets et vallons, nous sillonnons la Haute Vallée de la Bruche et découvrons ses hameaux à l'architecture vosgienne si particulière. Avec aussi la contemporaine chapelle de Stampoumont, la Nécropole Nationale de Ranrupt et la ruine du Château de la Roche. Avec nos invités d'Uferlos.

**Départ :** 10h30, [parking salle des fêtes](#), 8 rue des Pêcheurs, 67420 Colroy-la-Roche

GPS: N 48° 23' 21" (48.38909) – E 7° 10' 44" (7.17879)

### Y aller :

Strasbourg	61 km	1h15
Colmar	51 km	1h
Mulhouse	93 km	1h15



**19 km 730 m 6h**



## Entre loups et châteaux

Première chose : il est comme d'habitude possible de participer aux randonnées seulement, le samedi et / ou le dimanche, et pour les retardataires, de loger ailleurs.

Pour l'option week-end, nous logeons dans une maison de 8 places à Bad Bellingen, où notre animateur nous prépare un dîner dont il a le secret.

Pour les amateurs, il est possible aussi d'aller aux thermes.

### Réservation :

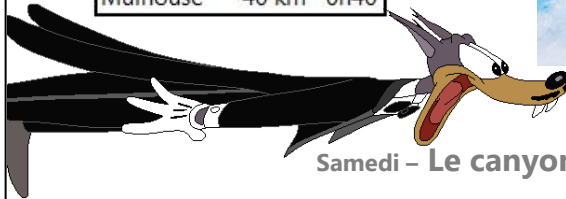
Il y a 8 places. Réservation sur [résa demi-pension](#) avec règlement des 45 € à Alsarando

**Prix** : 45 € incluant dîner et petit déjeuner

**Fiches affaires à prévoir** : [fiche affaires](#)

#### Y aller :

Strasbourg	130 km	1h35
Colmar	69 km	0h55
Mulhouse	40 km	0h40



### Samedi – Le canyon des loups

Nous traversons Kandern pour monter en forêt et nous promener au sud de la ville pour rentrer par la Wolfschlucht, le Canyon des Loups. Pas de canidés attendus, mais de drôles de rochers dans ce ravin de deux-cents mètres de long datant du fameux Jurassique, il y a 160 millions d'années.

**Départ** : 10h, [parking Schwimmbad \(piscine\)](#), Schwimmbadweg, D-79400 Kandern

GPS: N 47° 43' 13" (48.72033) – E 7° 39' 40" (7.66115)



17 km 420 m 5h



## Dimanche – Le château de Bürgeln

Cette fois nous explorons le nord de Kandern, à travers la forêt, jusqu'au château de Bürgeln dont la construction s'est achevée en 1764. Eh non, ce n'est pas une ruine, mais un vrai château avec ses jardins autour et sa vue sur la plaine et même les Vosges.

**Départ** : 10h, idem samedi



**16 km 550 m 5h**

Dimanche 29 juin

Joël

## La traversée du Frankenthal

S'il existe un site emblématique dans les Hautes-Vosges, c'est bien le Frankenthal qui s'ouvre entre la face nord du Hohneck et les falaises de la Martinswand. Pour y parvenir, nous montons par le sentier des cascades et arrivons par les pâturages du Frankenthal, sa tourbière et sa petite ferme. Nous continuons vers la Grotte Dagobert pour rejoindre les crêtes. Nous faisons le tour du cirque jusqu'aux Trois-Fours et redescendons par le Krappenfels pour ensuite rallier le sentier de la Bloye.

**Départ** : 10h, [parking Saegmatt](#), [Cascade Stolz](#), Chemin de la Saegmatt, 68140 Stosswihr

GPS: N 48° 3' 14" (48.05404) – E 7° 3' 18" (7.05519)

### Y aller :

Strasbourg	98 km	1h20
Colmar	27 km	0h35
Mulhouse	65 km	1h20



**19 km  
910 m  
5h45**



## Juin va se compléter encore...

Surveillez vos boîtes email, et les réseaux sociaux, nous allons bien entendu proposer des sorties complémentaires en juin 2025 ! Mais au moment où ce programme est finalisé, nous ne pouvons pas encore préciser les choses !



**Dimanche 27 juillet**

**Jean-Luc**

### Tour de Rein Tordu !

Après avoir attaqué Strasbourg par le nord l'année dernière, l'admirable Christophe Coulons et la 4F (pas la Fédération Française des Fans de Foot, mais la Fière Flotte Flottante à Flots) tentent la pénétration aquatique de la ville par le sud.

L'Indicible Armada et ses intrépides matelots et matelotes (du Sundgau, miam-miam...) lèvent l'ancre (du papier) à Plobsheim pour ramer, pagayer, gondoler et se gondoler à travers la forêt du Neuhof, les Jardins de la Meinau et les Rives de l'Elsau pour atteindre les abords du Barrage Vauban à Strasbourg après un trajet d'environ 19 km.

**Rendez-vous : 8h45**, [ACSPA](#), (parking public juste en face) 20, rue de la Plaine des Bouchers, 67100 Strasbourg (un minibus nous emmène ensuite au lieu de départ)

GPS: N 48° 34' 19" (48.57194) – E 7° 44' 11" (7.73635)

**Notes :** Pique-nique au niveau du Moulin Becker.

Douches possibles à l'ACSPA.

**Prix :** 31 €, à régler à Alsarando à la réservation

**Réservation :** [résa canoe](#) pour le 16.07.2025, avec règlement à Alsarando



**Y aller :**

Colmar	73 km	1h20
Mulhouse	114 km	1h20





## Et puis des projets pour la suite...

C'est le 28 mars 2025 que les animatrices et animateurs se réuniront pour définir le programme N° 48, pour le 2<sup>ème</sup> semestre 2025 et après...

**A confirmer - 11-15 juillet**  
**Week-end balades et randos alpines** ?



**A confirmer – 20 juillet**  
**Balade et visite de Bâle, en Suisse** ?

**A confirmer - 15-17 août**  
**Week-end Moselle allemande** ?



**Validé – 25 septembre**  
**Randonnée des Lacs Blanc, Noir et Truites**  
par Rando's Lorraine



**Validé – 25-26 octobre**  
**Week-end Vosges du Nord**  
Et A.G.O.



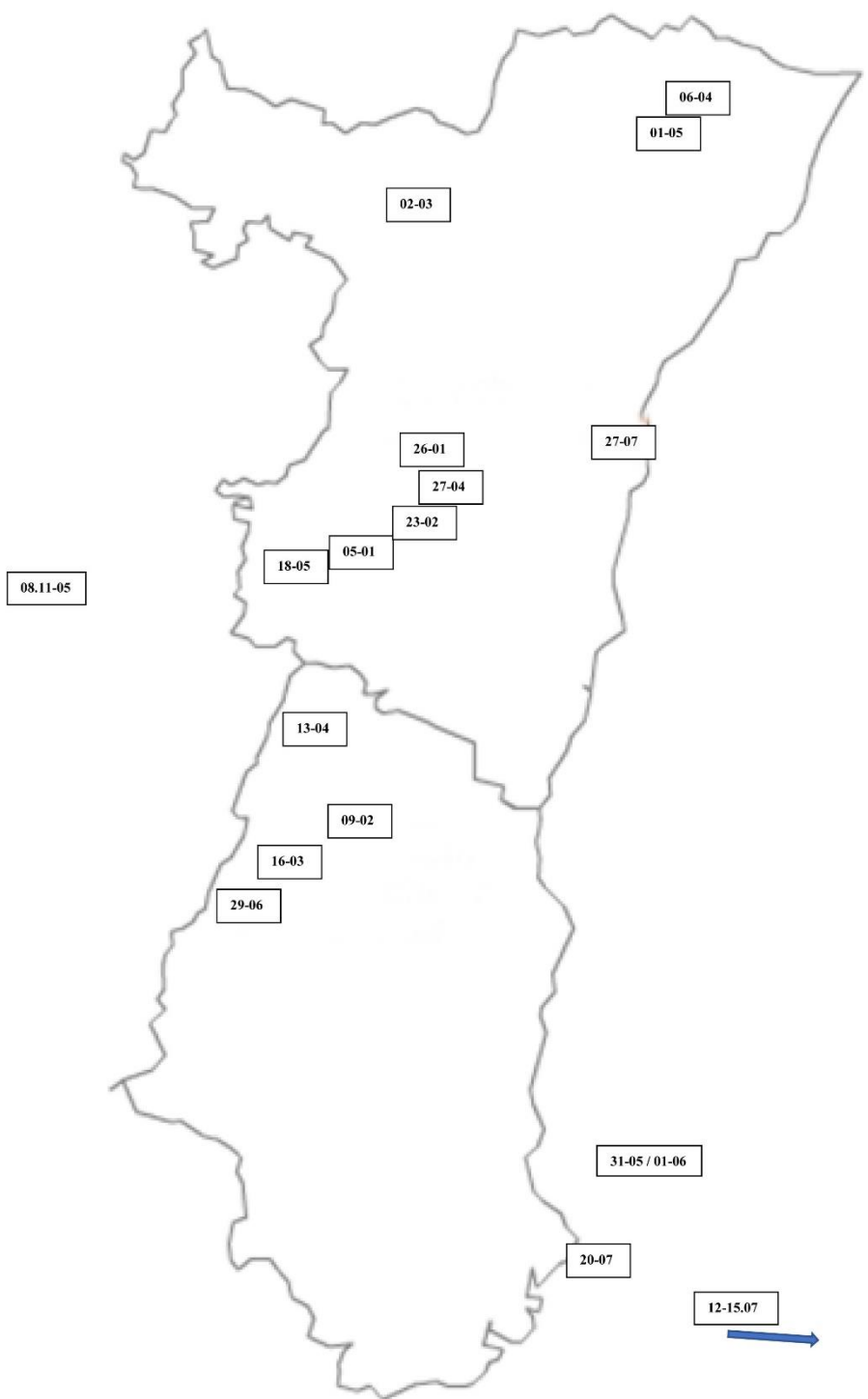
**Validé – 14-17 mai 2026**  
**Week-end dans le Morvan**



**A confirmer**  
**Week-end Nouvel An 2025/2026** ?



J	Date	Thème	Niveau	Résa
Janvier				
D	05 01 2025	Rois, reines, Herr, sortie galette des rois	★	<a href="#">résa</a>
S	26 01 2025	De Marlenheim au Marlenberg	★	-
Février				
D	09 02 2025	Le Sentier Schweitzer, de Kaysersberg à Labaroche	★★★	-
S	23 02 2025	En souvenir d'un Lancaster, vers Klingenthal	★★	-
Mars				
D	02 03 2025	De Weiterswiller à Hunebourg	★	-
S	16 03 2025	Vallée d'Orbey et Col du Wettstein	★	-
Avril				
S	06 04 2025	Chaud, chaud, chaud, chocolat	★	<a href="#">résa</a>
D	13 04 2025	Le Taennchel, face nord	★★★	-
D	27 04 2025	Autour de Rosheim, les rosiers du couvent	★ ou ★★★	-
Mai				
D	01 05 2025	La marche du sel, Soultz-sous-Forêts	★	<a href="#">résa</a>
S	08-11 05 2025	Week-end - Raon l'Etape	★	<a href="#">résa</a>
D		Week-end - Baccarat	★★	
L		Week-end - Saint-Nicolas-de-Port	★	
D		Week-end - Saint-Dié et l'Amérique	★★	
D	18 05 2025	Autour de Bellefosse	★★★	
Juin				
D	31 05 et	Week-end – Canyon des loups	★★	<a href="#">résa</a>
D	01 06 2025	Week-end – Kandern et les châteaux	★★	
D	29 06 2025	La traversée du Frankenthal	★★★	-
Juillet				
D	27 07 2025	Sortie canoë de Plobsheim à Strasbourg		-





ALSARANDO est inscrite au Registre des Associations du Tribunal d'Instance de Strasbourg (Volume 79, Folio N° 284). Association Loi 1908 (droit local). Agrément Jeunesse et Sports N° 67 S 872



assoc alsarando



Instagram

assoc\_alsarando

[contact@alsarando.fr](mailto:contact@alsarando.fr)

07 69 21 18 53

**ALSARANDO**

**Maison des Associations  
1A, Place des Orphelins  
67000 STRASBOURG**



[www.alsarando.fr](http://www.alsarando.fr)

