



1^{er} semestre 2024, 45^{ème} programme

Bienvenue dans ce nouveau programme !

Les pages suivantes nous accompagnent tout au long de ce semestre, tout en découvertes, en randonnées, en culture, en convivialité, que ce soit pour des événements à la journée, ou sur un week-end complet. Pour en profiter pleinement, commençons par découvrir comment tout cela se déroule !

Les niveaux de difficulté de nos randonnées

Les critères ci-dessous doivent être modulés en fonction de l'état des chemins, de leur raideur, des conditions climatiques, de la forme des participants, etc... Ainsi une randonnée 2 chaussures pourra être ressentie par certains comme une 3 chaussures, ou une 3 chaussures ressentie comme une 2 chaussures.

Les niveaux sont donc établis de manière indicative selon les paramètres ci-dessous.



1 chaussure - FACILE

Pour randonneur débutant, aucune difficulté particulière
10 à 15 km et dénivelé inférieur à 500 m



2 chaussures - MOYENNE

Un entraînement minimum est conseillé
10 à 15 km et dénivelé supérieur à 500 m OU 15 à 20 km, et dénivelé inférieur à 500 m



3 chaussures - FORTE

Pour bon marcheur, fort dénivelé ou nombre d'heures de marche important
15 à 20 km et dénivelé compris entre 500 et 1000 m



4 chaussures - DIFFICILE

Bon niveau d'endurance, fort dénivelé et nombre d'heures de marche important
Plus de 15 km, dénivelé supérieur à 1000 m OU plus de 20 km, dénivelé supérieur à 500 m

De temps en temps, nous organisons une randonnée 5 chaussures, auquel cas il convient de se référer aux indications figurant dans le programme.

Comment nous rejoindre ?

Il suffit de se rendre au point de rendez-vous indiqué pour chaque sortie. L'animateur et les participants sont là pour l'accueil et pour répondre à toutes les questions !

Les difficultés sont exprimées en nombre de chaussures, aussi il ne faut pas hésiter à venir découvrir l'association sur une randonnée de niveau 1, par exemple, qui ne présente pas de difficulté particulière. A noter que la durée prévue est indicative, dépendant du nombre et de la durée des pauses, ainsi que du rythme de progression du groupe.

Réservation ou pas réservation ?

Sauf indication contraire dans le programme, les randonnées ont lieu sans réservation. Il s'agit de se retrouver au lieu de rendez-vous un peu avant l'heure prévue de manière à ne pas retarder le départ... En cas de retard trop important d'un participant, l'animateur peut décider de ne pas l'attendre, du fait des contraintes de la randonnée prévue.

Pour des activités telles que des week-ends, ou d'autres sorties nécessitant la réservation de matériels, de restaurants, ou de lieux, il faut réserver et respecter au mieux la date limite d'inscription, afin de faciliter le travail des organisateurs. **On vous en remercie !**

[Fiche infos réservations](#)

La participation aux week-ends est **réservée aux membres d'Alsarando**. En cas de désistement de dernière minute d'un participant, le remboursement sera fonction des frais engagés par Alsarando et de la possibilité d'annuler la réservation.

Et comment... ça marche, justement ?

Au début de chaque activité, il est demandé à chacun une contribution de 2,00 € (permettant à Alsarando de disposer d'un fond de roulement) et de s'inscrire sur la fiche de présence.

- La 1^{ère} activité est dite d'essai, et permet de découvrir Alsarando sans forcément adhérer
- L'adhésion est **obligatoire dès la 2^{ème} activité**, ce qui signifie : **cotisation payée et certificat médical de non contre-indication à la randonnée pédestre fourni**.
- Photos : lors de l'adhésion, chacun choisit s'il souhaite figurer ou non, reconnaissable ou dans le cadre du groupe, sur les photos prises en route, et susceptibles d'être utilisées sur le programme et le site internet ou le compte facebook. Ce choix est pris en compte par les animateurs et par le bureau. Et toujours strictement respecté, évidemment.
- Et on n'oublie pas d'emmener : sa licence, ses chaussures montantes et crantées, son repas de midi et de l'eau, ses accessoires de pluie, sa lampe frontale, sa casquette,...

Durée et modifications de parcours, et alertes météo !

Les randonnées prévues sont susceptibles d'être modifiées par l'animateur, soit au départ, soit durant la progression (causes : météo, impraticabilité, battues de chasseurs, travaux forestiers, état du groupe, accident,...). La durée prévue de la randonnée est toujours donnée hors pauses et à titre indicatif. A ce sujet, nous n'acceptons pas la contrainte de type « je dois être rentré à 18h pour un anniversaire » !

Les interdictions temporaires (préfecturales par exemple) impliquent de facto l'annulation de la sortie. En cas de doute quant aux vigilances météorologiques, les participants sont invités à se renseigner auprès de l'association et à surveiller leur boîte mail.



Nos compagnons à quatre pattes...

Nos amis les chiens sont acceptés, tenus en laisse, dans la limite d'un seul chien par propriétaire, et bien sûr sous la seule et unique responsabilité de leur maître.

Si possible, nous veillons à ce que les week-ends leurs soient ouverts.

Rejoindre le lieu du départ

Sachant qu'en ce moment, chacun se débrouille avec sa carte, son GPS, son téléphone, son Waze, son google ou autre moyen contemporain, nous n'indiquons plus l'intégralité du trajet vers le point de départ, consommateur de temps, de place... ce qui allège les pages du programme.

Pour trouver le point de départ, le programme indique comme d'habitude l'adresse, ou les indications pour trouver le parking s'il se trouve en dehors d'une commune, et la localisation GPS, ainsi que les derniers mètres, si l'accès est compliqué. En cas de difficultés, des liens permettent de trouver le point de départ.

Le lien de rendez-vous comporte l'indication du parking, et il suffit de cliquer sur le mot « parking » pour que s'ouvre la carte Google que l'on peut réduire ou agrandir pour visualiser les lieux, et savoir où l'on a rendez-vous. Si vraiment l'accès pose problème, les participants sont invités à nous contacter sur contact@alsarando.fr dans la semaine précédant la sortie, ou en nous appelant au 07.69.21.18.53

Moyens de transport

L'association n'assure pas les covoiturages qui sont hors de son domaine de compétences et de responsabilités. A chacune et chacun de s'organiser pour la première participation, et de gérer ensuite les contacts pris lors des sorties pour se coordonner de manière privée. Nous proposons ici ou là des sorties accessibles en transports en commun, et rappelons qu'il existe par exemple <https://citiz.coop/> pour les personnes ne disposant pas d'une voiture.

Règlement Intérieur et Charte du Randonneur

Ils sont disponibles sur notre site internet www.alsarando.fr

[Règlement Intérieur](#)

[La Charte du Randonneur](#)

MERCI A NOS ANIMATRICES ET ANIMATEURS POUR CE PROGRAMME...

Catherine

Elle transforme les plis de la carte en vrai relief pour nous proposer des randonnées qu'elle aime et elles se situent en général au fond de la Vallée de la Bruche qu'elle connaît comme son sac de randonnée.

Daniel

Brevet Fédéral d'animateur de randonnée (FFRP), fan des Vosges du Nord, il essaie de trouver des endroits originaux ou alors où nous ne sommes jamais allés. Bon faut le surveiller, dès fois qu'il rallonge le truc !

Denis

Aussi discret que bosseur, aussi timide qu'organisateur, aussi débrouillard qu'excellent cuisinier, il nous organise des week-ends originaux et s'impose comme notre spécialiste du Jura Suisse !

Fabrice

Lui c'est notre rêveur, ses sorties commencent par une lecture, une image, et à partir de là, il nous emmène de manière concrète en ne négligeant jamais les références historiques aux lieux qu'il nous fait découvrir.

Françoise

On ne sait plus si elle est française, népalaise, ou les deux, et elle nous emmène aussi bien dans le Ried que la Vallée de la Bruche tout en nous racontant le Népal, qu'elle connaît très bien !

Gérald

Avec la complicité d'un autre Jean-Luc, il nous prépare des sorties sympathiques en Alsace du Nord (il faudra lui dire que cela se prolonge au sud !). On se demande s'il ne privilégie pas un peu l'aspect convivial !

Jean-Luc

Quoi qu'on organise, on peut compter sur lui, il est toujours disponible pour un coup de main tout en modestie. Il aime tellement le rôle d'animateur que si on ne le freine pas, il va nous faire un programme à lui tout seul !

Joël

On ne sait pourquoi, il s'est mis à nous proposer la traditionnelle randonnée sportive de début d'été, dans la Vallée de Munster. Et on peut vous dire qu'il la prépare professionnellement !

Jörg

Nous avons trouvé en lui un spécialiste de la Forêt-Noire, tant du point de vue destinations, que du côté de la gastronomie. Il nous fait découvrir des sentiers nouveaux et des bonnes adresses pour nous restaurer.

Line

Encore une inconditionnelle de « La » Vallée, elle parvient à nous trouver des chemins originaux, en mêlant l'aspect sportif à la découverte de ce coin des Vosges, en nous proposant des jeux.

Nos amis et partenaires...



Dimanche 7 janvier

Denis

De châteaux en galettes

Nous commençons l'année par ce que nous préférons : des ruines et des rochers dans les Vosges ! Le Freudeneck est plus sauvage, le Wangenbourg lui, est plus spacieux et offre un point de vue depuis sa tour. Et au retour, c'est à l'Auberge du Château que nous prenons au chaud la galette, qui inaugure un nouveau semestre d'aventures !

Départ : 10h, [parking](#) Office du Tourisme, 32A rue du G. De Gaulle, 67710 Wangenbourg-Engenthal GPS: N 48° 37' 21" (48.62248) – E 7° 18' 33" (7.30918)

Réservation sur [résa galettes](#) au plus tard le 28.12.2023

Prix : 9 €

Y aller :

Strasbourg 39 km / 0h45

Colmar 82 km / 1h10

Mulhouse 123 km / 1h30



14 km - 440 m - 4h15



Dimanche 14 janvier

Daniel

Des ruines comme chez nous !

N'allez pas vers Saverne aujourd'hui ! Car ces châteaux-ci, Hohengeroldseck et Lützelhardt se trouvent bien en Bade-Würtemberg. D'accord ils portent le même nom et ce sont des ruines aussi, mais tout aussi charmantes ; et qui sait en hiver, c'est peut-être dans un paysage blanc que nous les découvrons ?

Départ : 10h, [parking](#), Schwarzwaldstrasse 42 (autour du cimetière), D-77960 Seelbach GPS: N 48° 18' 43" (48.31196) – E 7° 56' 44" (7.94555)



Y aller :

Strasbourg 55 km / 0h55

Colmar 71 km / 1h20

Mulhouse 107 km / 1h10

15 km - 560 m - 4h30



Dimanche 21 janvier

Française

De vignes et de forêts, au pied des Vosges

Tout est dans le titre. Alors que les vignes se reposent, nous on s'active entre ces dernières et la forêt, du Strangenberg au Heiliger Baum, en passant par le Hubel. Avant de passer par l'un des Rochers du Coucou qu'on a dans la région, et aussi par Notre-Dame du Schauenberg où on prendra un pot. Ah non, le Kaffee-Kuchen n'est pas garanti !

Départ : 10h, [Place de la Mairie](#), 68250 Pfaffenheim

GPS: N 47° 59' 3" (47.98429) – E 7° 17' 10" (7.28608)



Y aller :

Strasbourg 91 km / 1h05

Colmar 15 km / 0h15

Mulhouse 32 km / 0h30

14 km - 400 m - 4h



Dimanche 28 janvier

Jean-Luc

Les Balcons de la Bruche

Vue sur la cathédrale de Strasbourg depuis les hauteurs, balade le long de la Bruche, jolis châteaux (pas en ruines !), chapelle, blockhaus, impact du GCO sur le paysage, chevaux, on a tout fait pour vous convaincre de participer à cette jolie balade hivernale !

Départ : 10h, [parking](#) salle Omnisports, Allée du Stade, 67120 Ernolsheim-Bruche

GPS: N 48° 33' 38" (48.56066) – E 7° 34' 4" (7.56768)



14,5 km - 150 m - 3h30



Y aller :

Strasbourg 16 km / 0h20

Colmar 61 km / 0h45

Mulhouse 102 km / 1h05

Dimanche 4 février

Jörg

L'Histoire, l'avenir et la nature

Le Cimetière Militaire Allemand nous fait méditer sur les éléments du passé, pour réfléchir à l'avenir en cette période agitée dans le monde. Après la découverte de ses originalités, nous nous promenons en forêt jusqu'au Grand Wintersberg, que justement cette fois nous voyons en hiver, et descendons pour traverser Niederbronn-les-Bains.

Départ : 10h, [près Centre Rencontres Albert Schweitzer](#), 17 rue du Cimetière Militaire, 67110 Niederbronn-les-Bains


GPS: N 48° 56' 52" (48.94779) – E 7° 39' 32" (7.65884)

Y aller :

Strasbourg 50 km / 0h45

Colmar 118 km / 1h25

Mulhouse 159 km / 1h45



16 km - 520 m - 5h

Dimanche 11 février

Françoise

Raquettes ou pas raquettes ? Mystère !

Peut-être pouvons-nous chausser nos raquettes ? Peut-être que la Cascade de la Serva se montre toute gelée ? En tous les cas, nous pouvons nous réfugier à la Grotte des Déserteurs ! Peut-être que le Champ-du-Feu se montre désert blanc ? Peut-être nous contentons-nous de nos chaussures de randonnée ? Allez, pourvu qu'il y ait de la neige cet hiver !

Départ : 10h, [parking](#) 53 rue Principale (face Auberge Metzger), 67130 Natzwiller

GPS: N 48° 26' 11" (48.43650) – E 7° 15' 27" (7.25749)



Y aller :

Strasbourg 56 km / 0h50

Colmar 66 km / 1h15

Mulhouse 108 km / 1h35

15 km - 610 m - 4h45



Dimanche 18 février

Daniel

Une randonnée bunkérisée

Aujourd'hui on vous fait la totale : chapelle, rochers, bunkers à ne plus savoir qu'en faire, croix originale, points de vue, col, le Haut des Planches, un sentier de découverte, une stèle, la Roche de l'Aigle après la Roche aux Cochons et le Rocher de Rambiroche. C'est simple : mieux, on ne pouvait pas !

Départ : 10h, [parking](#), 2 rue Saint-Marc, 88110 Allarmont

GPS: N 48° 29' 1" (48.48358) – E 7° 0' 46" (7.01286)

Y aller :

Strasbourg 70 km / 1h10

Colmar 100 km / 1h30

Mulhouse 142 km / 1h45



18 km - 530 m - 5h30



Dimanche 25 février

Daniel

Carrière et menhirs

Après l'arbre remarquable de Guebwiller, nous passons par les menhirs de l'Appenthal et la carrière de Bergholtz, avant des points de vue sur la vallée, et le retour en ville en passant par la synagogue romano-byzantine datant de 1872. Oui des menhirs, mais on ne sait ni vraiment de quand ils datent, ni si Obélix y est pour quelque chose !

Départ : 10h, [parking Filanova](#), 27-35 rue de Lucerne, 68500 Guebwiller

GPS: N 47° 54' 26" (47.90717) – E 7° 12' 32" (7.20894)

Y aller :

Strasbourg 105 km / 1h15

Colmar 28 km / 0h25

Mulhouse 24 km / 0h25



12 km - 390 m - 4h



Samedi 2 mars

Gérald

Cocorico coq-au-riesling !

On vous propose une randonnée au départ de Surbourg avec la découverte de son abbatale rénovée. A travers champs, nous nous rendons à Biblisheim avant de marcher en forêt pour aller à Schwabwiller, nous restaurer avec un plat peu commun mais ô combien succulent : le fameux coq au riesling. Bien sûr une entrée et pour finir en beauté, une omelette. Oui, mais... norvégienne ! Retour sur Surbourg de nuit, avec la découverte du fameux pot de Betschdorf, sur son rond-point.

Prévoir lampes de poche ou frontales, et si possible, gilet réfléchissant, et des habits chauds !

Départ : 15h, [parking du cimetière](#), 31 rue du Docteur Deutsch, 67250 Surbourg GPS: N 48° 54' 46" (48.91273) – E 7° 51' 3" (7.85087)



Réservation sur : [repas](#) au plus tard le 18.02.2024

Prix total : 28 € environ hors boissons – Règlement à Alsarando

18 km - 100 m - 4h30



Y aller :

Strasbourg 46 km / 0h40
Colmar 113 km / 1h15
Mulhouse 155 km / 1h35

Dimanche 10 mars

Jean-Luc

En remontant la Lauter

Des curiosités le long de la Lauter ; cette randonnée nous emmène à travers Schleithal, plus long village d'Alsace, puis par la plaine encore endormie dans l'hiver et au hasard des calvaires plantés là pour veiller sur les voyageurs.

Départ : 10h, [parking](#) stade, D3 direction Wissembourg, 67630 Scheibenhart

GPS: N 48° 58' 52" (48.98101) – E 8° 7' 40" (8.12767)



Y aller :

Strasbourg 61 km / 0h40
Colmar 130 km / 1h20
Mulhouse 171 km / 1h40

21 km - 140 m - 5h20



Dimanche 17 mars

Line

Un fou, des sorcières, et du panorama

Une randonnée dans des sentiers battus mais dont on ne se lasse jamais...

Après la montée par le Narrenstein, nous rejoignons le côté ensoleillé de la plus belle vallée du monde, par Hohrodberg et la célèbre ferme du Glasborn, avant de redescendre dans la capitale. La randonnée devrait nous gratifier de beaux points de vue, avec des petits traits historiques pour le côté culturel. Nature, Histoire, Culture, que demander de plus...

Départ : 10h, [parking Place du Marché](#), 68140 Munster

GPS: N 48° 2' 27" (48.04071) – E 7° 8' 15" (7.13749)

Y aller :

Strasbourg 91 km / 1h20

Colmar 19 km / 0h25

Mulhouse 58 km / 0h50



13 km - 630 m - 4h30



Vendredi 22 mars

Tous

Réunion programme 2-2024

Après ce 45^{ème} programme, nous espérons bien en mettre au point un 46^{ème}, et cela avant le 47^{ème}...Et dans ce but, nous nous réunissons à [Offendorf](#) (réunion ouverte également aux personnes n'étant pas animateurs). Randonnées, week-ends, convivialité, à nous d'imaginer le 2^{ème} semestre 2024 ! Nous proposons à ceux qui le souhaitent de rester dîner ensuite, chacun étant invité à apporter quelque chose pour le composer.

Rendez-vous dès 19h à [Offendorf](#) et démarrage de la réunion à **19h30**.

L'adresse précise sera communiquée aux participants.

Y aller :

Strasbourg 28 km / 0h25

Colmar 97 km / 1h05

Mulhouse 139 km / 1h25

Inscription sur [réunion programme](#)

d'ici le 17.03.2023, en précisant dans les commentaires si vous restez pour le dîner et ce que vous souhaitez y apporter.



La Grande Randonnée vers Paris 2024 !

En vue des Jeux Olympiques, la FFRandonnée organise des randonnées vers Paris, au départ des régions. L'une d'elle part de Strasbourg et rejoint Paris via Nancy. Alsarando organise l'étape du jour, de Wasselonne à Wangenbourg-Engenthal avec le Comité des Territoires d'Alsace de la FFRandonnée, en passant par le Rocher Mencke et sa cascade, et le vallon de la Mossig. Une belle occasion de faire connaître notre association à tous les randonneurs d'autres clubs qui participeront à la marche ! Et avec en plus un accueil petit déjeuner par la mairie de Wasselonne, et un accueil de fin de rando par celle de Wangenbourg-Engenthal. Nous nous y retrouvons justement à la mairie et nous nous organisons pour nous rendre à Wasselonne, la randonnée n'étant pas une boucle, mais un trajet en ligne.

Rendez-vous : 10h, [parking derrière mairie](#), 14 rue du G. De Gaulle, 67710 Wangenbourg-Engenthal GPS: N 48° 37' 25" (48.62365) – E 7° 18' 20" (7.30554)



Y aller :

| | |
|------------|---------------|
| Strasbourg | 39 km / 0h50 |
| Colmar | 82 km / 1h15 |
| Mulhouse | 123 km / 1h35 |



14 km - 350 m - 4h30



Dimanche 7 avril

Gérald



Oyez, oyez, braves gens !



En ce mois d'avril (brumeux et frais), une nouvelle bouleverse la petite ville de Wissembourg. Aurons-nous le mariage de Marie Leszczynska avec le roi Louis XV au palais qui porte son nom ? L'arrivée du train en ville ? L'Imprimerie Wentzel qui révolutionnera l'imagerie ? Gérald nous propose de mêler présent et passé pour découvrir une intrigue, une vérité qui n'aura lieu que ce mois d'avril de l'an de grâce 2024.

N'hésitez plus et venez découvrir tout cela au cours de cette randonnée animée qui, comme on sait, est toujours organisée dans la joie et la convivialité. N'amenez pas de repas, juste de l'eau et votre bonne humeur !

Départ : 9h30, [parking gare](#), Avenue de la Gare, 7160 Wissembourg

GPS: N 49° 1' 55" (49.03192) – E 7° 57' 1" (7.95036)

Y aller en train : [horaires SNCF](#)

Réservation sur : [résa](#) au plus tard le 20.03.2024 (20 personnes) **Prix total : 25 €**

Y aller :

Strasbourg 66 km / 0h55

Colmar 133 km / 1h35

Mulhouse 175 km / 1h55



17km – 180m – 4h30



Dimanche 14 avril

Daniel

De l'art et du rocher

L'art nous guide aujourd'hui. Rochers naturels ou gravés par l'Homme, Pierre des Douze Apôtres ou Schumacher Felsen, autrement dit le Rocher des Cordonniers, on vous propose aussi en option la visite du [Musée Lalique](#) en fin de randonnée. Ceux qui veulent rentrer directement le peuvent, ceux qui veulent visiter le peuvent. Pas beau, ça ?

Départ : 10h, [parking gare](#), rue de la Gare, 67290 Wingen-sur-Moder

GPS: N 48° 55' 12" (48.91997) – E 7° 22' 43" (7.37874)

[Musée Lalique](#) avril 2024 :

9h30 – 18h30

Tarif : 8 € (octobre 2023)

Y aller :

Strasbourg 59 km / 1h

Colmar 127 km / 1h35

Mulhouse 168 km / 1h55



16 km - 300 m - 4h15



La vie de château dans le Jura Souabe

La vie de château, ça vous dit ? On vous propose deux nuits à l'[Auberge de jeunesse Burg Wildenstein](#) Walderlebnispfad, D-88637 Leibertingen

GPS: N 48° 3' 19" (48.05516) – E 9° 0' 2" (9.00057)

Il faut aussi marcher, nous sommes des randonneurs quand même, alors nous découvrons les environs de Stetten-am-Kalten-Arsch, comme les Allemands surnomment le coin (par pudeur, on ne vous le traduit pas). Arrivée le vendredi soir pour partir cool en rando le samedi matin. Et bien sûr participation possible à la journée.

Réservation et paiement (N° voyage FFRandonnée DE014480) :

[Fiche explicative](#) [Notice information préalable](#) [CGV](#) [Notices assurances facultatives](#)

Documents à compléter et envoyer :

[Bulletin de souscription séjour](#)

[Bulletin souscription assurances facultatives](#)

(à retourner même sans souscription d'une assurance facultative)

Affaires à prévoir : [affaires WE Stetten](#)



Samedi – La Vallée du Danube

On a de tout aujourd'hui. Grottes, superbes rochers, ruine de château et points de vue sur... le Danube ! Et dans la très belle vallée du Haut-Danube entre Beuron et Sigmaringen. On le traverse également pour vérifier s'il est bleu, comme l'affirmait Johann Strauss II.

Départ : 10h, [Aussichtspunkt Mühlefelsen près Naturfreundehaus Donautal](#), D-72410 Stetten am Kalten Markt

GPS: N 48° 5' 58" (48.09956) – E 9° 3' 58" (9.06611)



17 km - 400 m - 4h45



Y aller :

Strasbourg 160 km / 2h40

Colmar 188 km / 2h50

Mulhouse 196 km / 2h45

Dimanche – La Vallée de la Schmeie

La Schmeie est moins connue que le Danube, mais la rivière est sympa et offre l'occasion d'une belle balade dans le paysage du Jura Souabe. En plus, on vous la fait courte pour ne pas rentrer trop tard. Aux petits soins, quoi !

Départ : 10h, [parking cimetière](#) Friedhofstrasse, D-72510 Stetten am Kalten Markt

GPS: N 48° 7' 9" (48.11914) – E 9° 5' 21" (9.08918)



Y aller :

Strasbourg 157 km / 2h40

Colmar 185 km / 2h50

Mulhouse 193 km / 2h45



15 km - 400 m - 4h30



Dimanche 28 avril

Catherine

Un coquillage et de l'eau

Croisant le chemin de Compostelle, nous passons par l'Abbaye de Baumgarten avant de monter tranquillement vers Blienschwiller pour redescendre vers Zell et admirer sa magnifique fontaine. La randonnée se termine par le Buchberg.

Départ : 10h, [Aire de repos du Schernetz](#), D35 sortie de 67140 Itterswiller vers 67680 Nothalten

GPS: N 48° 21' 41" (48.36131) – E 7° 25' 47" (7.42961)

Y aller :

Strasbourg 40 km / 0h35

Colmar 38 km / 0h35

Mulhouse 79 km / 0h55



16 km - 410 m - 4h30



Dimanche 5 mai

Françoise

Les Brézouard par leur face nord

A l'assaut de l'Altenberg par sa face ouest, puis, peignards, par la crête des Suscités. Puis tristesse, le Tertre de la Fille Morte et le Hirtzberg avant l'abri de la Pierre des Trois Bans. Suivent le Rehberg, le Petit puis le Grand Brézouard. Et enfin on descend par la face sud mais néanmoins abrupte, jusqu'au Plat. Retour par le refuge des Amis de la Nature puis le Rain de l'Horloge et Echery.

Départ : 10h, [parking église des Chaînes](#), 81 rue Saint-Louis, 68160 Sainte-Marie-aux-Mines
GPS: N 48° 14' 39" (48.24426) – E 7° 10' 58" (7.18286)



Y aller :

Strasbourg 72 km / 1h
Colmar 35 km / 0h50
Mulhouse 77 km / 1h10



19,5 km - 970 m - 6h30



Mercredi 8 au dimanche 12 mai

Daniel

Sortez les Lederhosen, on va en Bavière !

Profitant d'une combinaison de jours fériés, nous allons en Bavière pour un week-end de cinq jours. Nature, culture, villes, la vue sur le sommet de l'Allemagne, la Zugspitze, et bien sûr la rando autour du Neuschwanstein, l'œuvre que l'on retient du roi Louis II. Rando's Lorraine participe à l'aventure.

Et après l'échauffement de la demi-finale du jeudi, nous proposons aux intéressé(e)s une grande soirée de samedi pour suivre la finale de l'Eurovision 2024 en direct de Malmö, en Suède, avec l'Euroquizz durant les quatre premiers jours de rando, et distribution des fameux douze points ! Y compris pour les gagnants de notre Euroquizz ! Même si nous ne pouvons pas voter pour "[Mon amour](#)" de Slimane, nous pouvons toujours voter pour nos favoris !

Prix : 235 € en demi-pension, hors boissons et repas midi (possibilité de paniers repas)

Réservation et paiement : [Fiche explicative](#) [Notice information préalable](#)
[CGV](#) [Notices assurances facultatives](#)

Documents à compléter et envoyer (N° voyage FFRandonnée DE014409) :

[Bulletin souscription séjour](#) [Bulletin souscription assurances facultatives](#)

(à retourner même sans souscription d'une assurance facultative)

Affaires à prévoir : [fiche affaires week-end](#)



Hébergement :

[Jugendherberge](#), Malensteinweg 10, D-82487 Oberammergau

GPS: N 47° 35' 34" (47.59271) – E 11° 3' 51" (11.06419)

Y aller (via Kempten) :

Strasbourg 403 km / 4h35, via Karlsruhe, Stuttgart, Memmingen

Colmar 364 km / 5h10, via Freiburg-im-Breisgau, Friedrichshafen

Mulhouse 372 km / 5h15, via Freiburg-im-Breisgau, Friedrichshafen

Mercredi 8 mai – Kempten et les falaises de l'Iller

Rando semi-urbaine entre Kempten, ville à l'architecture typiquement bavaroise, et la nature avec l'Iller et ses petites falaises. Puis nous poursuivons la route en Bavière pour aller nous installer.

Départ : 11h, [Parkplatz Allgäuhalle](#), Kotternerstrasse 40A, D-87435 Kempten

GPS: N 47° 43' 7" (47.71867) – E 10° 19' 8" (10.31898)



13 km - 120 m - 3h30



Jeudi 9 mai – L'Eibsee et la vue sur la Zugspitze

On poursuit le week-end en douceur avec le début de l'Allgäu, et le tour du Eibsee. Si la météo est de la partie, nous voyons la Zugspitze qui à 2962 mètres est le sommet de l'Allemagne. Après ce tour dans la nature, nous partons rejoindre notre hébergement. Soirée Eurovision demi-finale 2 pour les volontaires !

Départ : 9h30, [Parking P3](#), Neuneralmweg, D-82491 Grainau (Obergrainau)

GPS: N 47° 28' 11" (47.46963) – E 11° 1' 35" (11.02633)



17 km - 430 m - 4h45



Vendredi 10 mai – Les délires magnifiques de Louis II

Entre calvaires et Lac d'Alpsee, nous cheminons vers la Mariabücke d'où la vue est splendide sur le nouveau château du cygne, le Neuschwanstein, que tout le monde a déjà vu en puzzle et qui a inspiré Disney ! Nous passons également devant le Hohenschwangau. Ces deux châteaux nous sont légués par Louis II, roi de Bavière de 1864 à 1886.

La randonnée ne prévoit pas la visite des châteaux, visite qu'il sera possible de faire hors association après la randonnée (16h), ou encore la veille ou le lendemain.

Vous pouvez acheter les billets sur [billetterie châteaux](#)

Départ : 9h30, Parkplatz P1 Lechfall, Tirolerstrasse, D-87629 Füssen

GPS: N 47° 33' 45" (47.56265) – E 10° 41' 42" (10.69500)



14 km - 460 m - 4h30



Samedi 11 mai – Le Schartenkopf et les douze points

La rando sportive du week-end ! Tout comme le dénivelé, la vue depuis le Schartenkopf est à couper le souffle, sur les Alpes Bavaoises. Les points de vue sont les thèmes de la journée.

Pour ceux qui ne souhaitent pas la faire, visite des châteaux ou de Garmisch Partenkirchen.

Et dès 21h, on se réunit dans une salle juste pour nous et on vote au Concours Eurovision de la Chanson 2024. Quels seront les votes d'Alsarando et de Rando's Lorraine ? Qui aura les fameux twelve points ? L'occasion de s'amuser pendant les prestations et de frémir pendant les votes ; sûr qu'on va se prendre au jeu !

Départ : 9h30, hébergement [Jugendherberge](#)

16 km - 830 m - 6h



Dimanche 12 mai – Un(e) tour à Ulm

La cathédrale d'Ulm n'a qu'une tour de 161 mètres, mais elle rappelle étrangement celle de la cathédrale de Strasbourg. Et pour cause, c'est le même architecte qui l'a construite ! C'est donc l'un des nombreux monuments de la ville que nous découvrons aujourd'hui lors de cette promenade culturelle qui conclut notre week-end, cette fois au bord du Danube.

Et puis, on saura dans quel pays aura lieu l'Eurovision 2025...

Départ : 10h45, [Parkplatz](#), Friedrichsaustrasse 33 (accès Wielandstrasse), D-89073 Ulm

GPS: N 48° 24' 27" (48.40739) – E 10° 0' 34" (10.00940)



9 km - 50 m – env. 2h

Dimanche 19 mai

Catherine

L'ascension du Climont

A force de le voir de loin, il fallait bien qu'on y remonte, mais par sa face nord, la plus facile. Après la vue depuis la Tour Julius, nous descendons vers le Grand Sapin et le Rain des Allemands. Les gourmands peuvent ensuite passer à La Salcée acheter les fameuses confitures du Climont !

Départ : 10h, [parking](#) sur la D424 face au restaurant « Merveilles de Fati », Col de Steige, 67420 Ranrupt

GPS: N 48° 21' 49" (48.36369) – E 7° 12' 2" (7.20066)



Y aller :

Strasbourg 64 km / 1h
Colmar 47 km / 0h50
Mulhouse 88 km / 1h10

13 km - 590 m - 4h30



Dimanche 26 mai

Jean-Luc

For Back in Black Water

Lac Noir, Forêt-Noire, eaux noires,... Friedrichsturm en pierre claire dans un ciel dégagé, une rando tout en contrastes aujourd'hui avec en prime l'église Saint-Antoine de Herrenwies du 18^{ème} siècle et son retable de 1911.

Départ : 10h, [parking](#) Schwarzenbach Dam, L83, D-76595 Forbach

GPS: N 48° 39' 10" (48.65276) – E 8° 19' 48" (8.32990)



Y aller :

Strasbourg 67 km / 1h10

Colmar 131 km / 1h45

Mulhouse 165 km / 1h50



17 km - 460 m - 5h



Samedi & Dimanche 1^{er} & 2 juin

Gérald

Exotisme et spiritualité

Vous envisagez l'Asie du Sud-Est mais il y fait trop chaud, vous rêvez des Andes mais sans les heures d'avion, on vous propose tout ça juste chez nous. Bufflones et leurs fromages, promenade avec des lamas, on ne va pas cracher dessus d'autant que nous logeons au couvent !

Réservations : Prix lamas : 25 €

Réservation : [réserve lamas](#) pour le 13 mai 2024

Prix demi-pension [Hôtellerie du Couvent](#) : 72 € hors boissons

Acompte : 50 € **Réservation :** [réserve demi-pension](#) (8 places)

Possibilité de paniers repas midi, pour dimanche [panier repas](#)

Prix : 10,90 €

Réservation : [réserve panier repas](#)

Affaires à prévoir : [affaires week-end Oberbronn](#)

Y aller (bufflones) :

Strasbourg 46 km / 0h45

Colmar 113 km / 1h20

Mulhouse 151 km / 1h40

Y aller (lamas) :

Strasbourg 46 km / 0h40

Colmar 113 km / 1h20

Mulhouse 155 km / 1h40



Samedi – Le [Domaine des Bufflonnes](#), l'Asie à portée de main

Pour commencer ce week-end consacré aux animaux pour le moins surprenants, on vous

emmène par une randonnée dans une ferme qui s'active à l'élevage des bufflonnes (ce sont de jeunes femelles du buffle d'eau dont le lait est à l'origine de la célèbre mozzarella di bufala, l'un des fromages les plus vendus au monde). En effet cet animal n'est pas

sexy en soi avec ses rondeurs et ses cornes imposantes, mais vous pouvez découvrir des produits au goût tout particulier, l'épicerie se trouvant directement à la ferme.

Départ : 10h, [parking](#), rue du Stade 67350 Uhrwiller

GPS :

N 48° 52' 34" (48.87611)

E 7° 34' 32" (7.57557)



14 km - 170 m - 4h

Dimanche – le [Clos des Lamas](#), les Andes à portée de main

On vous propose non seulement de visiter une ferme originale pour la région, mais de bien découvrir des animaux (souvent et injustement décriés comme asociaux) : les lamas et les alpagas. Nous les connaissons par la télévision, les zoos voire pour les plus chanceux, les voyages. Découvrons-les sous une autre forme. En arrivant à la ferme nous rencontrons notre guide (une passionnée) qui nous fera découvrir le [Clos des Lamas](#). Après un temps d'adaptation au troupeau de lamas (eh oui, les lamas sont craintifs) nous partons en randonnée ensemble à travers la campagne. Prévoir deux heures (visite et randonnée). Après cette expérience très originale nous partons (en voiture) à Reichshoffen pour une petite randonnée de découverte de ce village et son plan d'eau.

Les lamas et alpagas détestent la pluie et vous savez pourquoi ? Ils ont peur de ressembler à des moutons frisés ! Dans ce cas, la visite serait reportée à un autre week-end et la randonnée sur Reichshoffen serait prolongée.

Départ : 9h30, [Clos des Lamas](#) 74 rue principale, 67110 Gumbrechtshoffen

GPS: N 48° 54' 17" (48.90461) - E 7° 38' 10" (7.63609)

Vous nous rejoignez à Reichshoffen ?

Départ : 12h30, [parking Chartes](#), rue de l'Etoi 67110 Reichshoffen

GPS: N 48° 55' 50" (48.93057) – E 7° 39' 49" (7.66374)



Balade lamas : 7 km - 100 m - 2h

Reichshoffen : 9,5 km - 110 m - 2h30



Samedi 8 juin

Fabrice

Semi-nocturne sur les hauteurs du Breitberg

Nous partons vers le rocher du Pfaffenlapp duquel nous avons un joli point de vue, puis nous sommes sur un plateau où nous longeons en partie la réserve biologique intégrale du Mittelthal. Nous redescendons vers l'[ancienne maison forestière Elmerforst](#) où nous dînons. Et nous terminons par une promenade nocturne et un crochet par l'étang Humbert.


Départ : 16h, [parking](#) Carrefour de la Croix de Saverne, chemin forestier Kreuzberg, 67190 Still GPS: N 48° 34' 52" (48.58106) – E 7° 21' 60" (7.36659)

Prix : [à la carte](#)

Réservation sur : [résa dîner](#) au plus tard le 25.05.2024
(acompte 15 €)



16 km - 520 m - 5h



Y aller :

Strasbourg 31 km / 0h40 (via Ittenheim, Balbronn)
Colmar 76 km / 1h (via D1420 Dorlisheim, Mutzig)
Mulhouse 118 km / 1h15 (via D1420 Dorlisheim, Mutzig)
Sur la D75, de Balbronn, 150 m avant le carrefour D75 / D675, prendre la petite route à droite sans indications. D'Oberhaslach 150 m après le carrefour et à gauche. Suivre cette petite route sur 1,4 km jusqu'au parking.

Samedi 15 juin

Marche des Visibilités et Village Associatif



21^{ème} édition de la Marche qui anime les mois de juin à Strasbourg depuis 2002. Vos calculs sont bons car il manque 2020 et 2021 pour cause de virus. Déluge de couleurs, de sons et de costumes, en nous souvenant que nous vivons dans un pays où nous ne risquons pas la prison ou la peine de mort pour le fait de simplement crier haut et fort nos singularités !

Rendez-vous : 13h30, [Place de l'Université](#), 67000 Strasbourg

GPS: N 48° 35' 6" (48.58508) – E 7° 45' 39" (7.76089)

Y aller en train : [horaires SNCF](#)

(puis tram C direction Neuhof, arrêt Gallia)

Alsarando pourrait à nouveau tenir un **stand** si nous sommes assez nombreux. Les intéressés peuvent s'inscrire ici au plus vite :

[tenue stand Alsarando](#)

Y aller :

Colmar 74 km / 0h55
Mulhouse 116 km / 1h15



Dimanche 16 juin

Daniel

Trois Epis et Une Chaussure

Parcours avec chapelle à Labaroche et château au Hohnack, et la vue sur la partie nord du Haut-Rhin qu'on ne confond pas avec la partie sud du Bas-Rhin. Café possible si vous êtes sages, et un vieux bunker que vous soyez sages ou pas.

Départ : 10h, [parking](#), rue du Chanoine Albert Salzmann, 68230 Trois-Epis

GPS: N 48° 6' 3" (48.10095) – E 7° 13' 47" (7.22982)

Y aller :

Strasbourg 84 km / 1h10

Colmar 13 km / 0h20

Mulhouse 54 km / 0h50



14 km - 480 m - 4h15



Samedi & Dimanche 22-23 juin

Denis

Un week-end à Ferrette

Un concept novateur : une randonnée en itinérance mais sans portage ! Ça vous épate ? Mais on a un animateur génial qui ne cesse pas d'inventer. Alors voyons en détails ce que ça donne ! Evidemment, on peut participer à la randonnée à la journée sans faire tout le week-end.

Réservation sur : [résa hébergement et dîner](#) au plus tard le 10.06.2024

Prix : 50 € pour l'hébergement, à régler à la réservation

Dîner : carpes frites (environ 25 €, entrée, carpes-frites, forêt-noire, hors boissons, à régler sur place)

Vous nous rejoignez pour le samedi ou le dimanche, à la journée ?

Inscrivez-vous svp pour qu'on organise les transferts entre auberge et départ : [résa journée](#)

Affaires à prévoir : [liste affaires](#)



Samedi – A l'Ouest du Glaserberg

On commence par le Hornihof et on continue par la Source de l'Ill qui ensuite traverse une grande partie de l'Alsace. Suivent l'Oratoire Saint-Antoine, la Grotte du Docteur Herring et la Tour du Rossberg, dans une randonnée en forme de montagne russe.

Départ : 10h00, [ALCDC](#), 12 rue de Lucelle, 68480 Ferrette

GPS: N 47° 29' 26" (47.49057) – E 7° 18' 40" (7.31122)



16 km - 470 m – 4h45



Y aller :

Strasbourg 155 km / 1h45

Colmar 83 km / 1h05


Mulhouse 55 km / 0h45



Dimanche – Du Blochmont à Ferrette

Vous connaissez le Blochmont ? Non ? Nous non plus, alors c'est l'occasion de le découvrir. Avec aussi la Grotte des Nains, et puis bien sûr le Château de Ferrette et des points de vue et enfin le fameux Blochmont. Ça en fait deux que nous n'avions pas vus depuis un bon moment !

Départ : 9h30, [ALCDC](#) (comme la veille)



18 km - 530 m – 5h15



Dimanche 30 juin

Joël

Un Ballon pas si petit que ça

Une randonnée autour du charmant village de Wasserbourg avec les ruines du château de Strohbouurg. Nous profitons de la belle saison pour faire l'ascension du Petit Ballon en alternant forêts et pâturages avec de jolies vues sur la cité et ses alentours. Chapelles et oratoriums complètent notre beau parcours.

Départ : 10h, [parking de la mairie](#), rue de l'église, 68230 Wasserbourg

GPS: N 48° 0' 11" (48.00306) – E 7° 9' 37" (7.16041)



Y aller :

Strasbourg 92 km / 1h15

Colmar 21 km / 0h25

Mulhouse 59 km / 0h55

17 km - 830 m - 6h



Dimanche 7 juillet

Jean-Luc

Bateau-rando, écolo, hisséo !

Nous naviguons dans une zone protégée interdite d'accès... sauf pour nous. En contrepartie d'un petit boulot pour lequel il nous suffit de traverser... la rivière et ramasser des déchets qui traînent ! Sacs poubelles et gants fournis.

Le trajet d'environ 10 km est facile et nous nous posons pour le pique-nique au [Steingiessen](#), croisement rue des champs, allée de la Digue, Chemin de la patrouille.

Rendez-vous : **9h30**, [Strasbourg Eaux-Vives](#), 36 rue Pierre de Coubertin, 67000 Strasbourg.

Parking sur place, ou tram E arrêt Parlement Européen à 200 m.

GPS: N 48° 36' 9" (48.60250) – E 7° 46' 18" (7.77160)

Y aller :

Colmar 76 km / 1h

Mulhouse 118 km / 1h20



Prix : 25 €

Inscription :

Les participants s'inscrivent sur le site organisateur [inscription canoe](#) en précisant « Alsarando » **au plus tard le 30.06.2024**. Et en envoyant un mail à contact@alsarando.fr en indiquant simplement « inscrit canoë ».

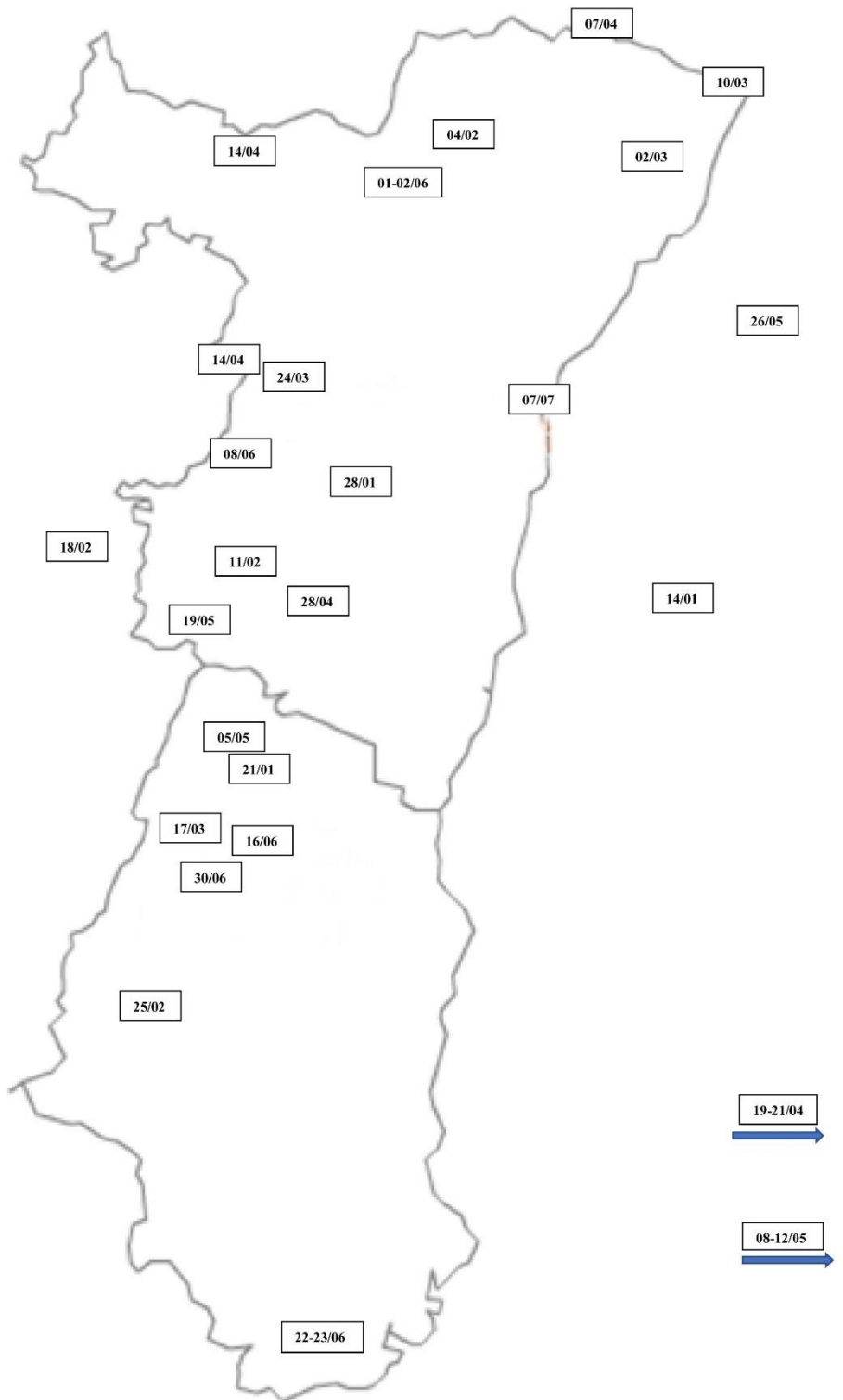
Le règlement s'effectue directement à [Strasbourg Eaux-Vives](#) par chèque ou virement.

RIB ici : (à suivre)

| J | Date | Thème | Niveau | Résa |
|-----------------------|------------|---|---------------------------|-----------------------|
| Janvier | | | | |
| D | 07 01 2024 | De châteaux en galettes | ★ | résa |
| D | 14 01 2024 | Des ruines comme chez nous ! | ★★ | - |
| D | 21 01 2024 | Des vignes et des forêts au pied des Vosges | ★ | - |
| D | 28 01 2024 | Les Balcons de la Bruche | ★ | - |
| Février | | | | |
| D | 04 02 2024 | L'Histoire, l'avenir et la nature | ★★ | - |
| D | 11 02 2024 | Raquettes ou pas raquettes ? Mystère | ★★ | - |
| D | 18 02 2024 | Une randonnée bunkérisée | ★★★ | - |
| D | 25 02 2024 | Carrière et menhirs | ★ | - |
| Mars | | | | |
| S | 02 03 2024 | Cocorico Coq-au-vin | ★★ | résa |
| D | 10 03 2024 | En remontant la Lauter | ★★★★ | - |
| D | 17 03 2024 | Un fou, des sorcières, et du panorama | ★★ | - |
| V | 22 03 2024 | Réunion programme | | résa |
| D | 24 03 2024 | La grande randonnée vers Paris 2024 ! | ★ | - |
| Avril | | | | |
| D | 07 04 2024 | Oyez, oyez, braves gens ! | ★★ | résa |
| D | 14 04 2024 | De l'art et du rocher | ★★ | - |
| V | 19 04 2024 | La vie de château dans le Jura Souabe | ★★ | cf prog. |
| D | 21 04 2024 | | ★ | |
| D | 28 04 2024 | | Un coquillage et de l'eau | |
| Mai | | | | |
| D | 05 05 2024 | Les Brézouard par leur face nord | ★★★ | cf. prog. |
| M | 08 05 2024 | Sortez les Lederhosen, on va en Bavière ! Et soirées Eurovision 2024 | ★ | |
| J | 09 05 2024 | | ★★ | |
| V | 10 05 2024 | | ★ | |
| S | 11 05 2024 | | ★★★ | |
| D | 12 05 2024 | | ★ | |
| D | 19 05 2024 | L'ascension du Climont | ★★ | |
| D | 26 05 2024 | For Back in Black Water | ★★ | |
| Juin / Juillet | | | | |
| S | 01 06 2024 | Exotisme et spiritualité | ★ | résa |
| D | 02 06 2024 | | ★ | |
| S | 08 06 2024 | Semi-nocturne sur les hauteurs du Breitberg | ★★ | résa |
| S | 15 06 2024 | Marche des Visibilités | | stand |
| D | 16 06 2024 | Trois Epis et une Chaussure | ★ | - |
| S | 22 06 2024 | Week-end à Ferrette | ★★ | résa |
| D | 23 06 2024 | | ★★★ | |
| D | 30 06 2024 | Un Ballon pas si petit que ça | ★★★ | - |
| D | 07 07 2024 | Canoë | | résa |

Et au 2^{ème} semestre 2024...

Suisse Alpine en juillet, Jura Français en août, Bitche en septembre, la Strasbourgeoise, balade urbaine à Strasbourg, le daal-baat et l'AG en octobre, rando d'hiver originale en décembre, et fin 2024, début 2025, notre millième rando !





ALSARANDO est inscrite au Registre des Associations du Tribunal d'Instance de Strasbourg (Volume 79, Folio N° 284). Association Loi 1908 (droit local). Agrément Jeunesse et Sports N° 67 S 872 Association utilisatrice de l'extension de l'immatriculation tourisme de la Fédération Française de Randonnée Pédestre, 64, rue du dessous des Berges, 75013 Paris, N° IM075100382

ALSARANDO

Maison des Associations
1A, Place des Orphelins
67000 STRASBOURG



www.alsarando.fr



assoc alsarando



Instagram
assoc_alsarando



contact@alsarando.fr

07 69 21 18 53

