



Programme N° 42



# 2<sup>ème</sup> semestre 2022

De  
l'originalité



**ALSARANDO**  
**A La Station**  
**7, rue des Ecrivains**  
**67000 STRASBOURG**

07 69 21 18 53  
[www.alsarando.fr](http://www.alsarando.fr)  
contact@alsarando.fr



**Du grand  
air**

De  
l'aventure



**assoc alsarando**

**ALSARANDO est inscrite au Registre des Associations du Tribunal d'Instance de Strasbourg**  
**(Volume 79, Folio N° 284).**

**Association Loi 1908 (droit local).**  
**Agrément Jeunesse et Sports N° 67 5 872**

## Bienvenue dans ce 42<sup>ème</sup> programme !

Les pages suivantes nous accompagnent tout au long du 2<sup>ème</sup> semestre 2022, tout en découvertes, en randonnées, en culture, en convivialité, que ce soit pour des événements à la journée, ou sur un week-end complet. Pour en profiter pleinement, commençons par découvrir comment tout cela se déroule !

### Les niveaux de difficulté de nos randonnées

Les critères ci-dessous doivent être modulés en fonction de l'état des chemins, de leur raideur, des conditions climatiques, de la forme des participants, etc... Ainsi une randonnée 2 chaussures pourra être ressentie par certains comme une 3 chaussures, ou une 3 chaussures ressentie comme une 2 chaussures.

Les niveaux sont donc établis de manière indicative selon les paramètres ci-dessous.



#### **FACILE**

Pour randonneur débutant, aucune difficulté particulière  
10 à 15 km et dénivelé inférieur à 500 m



#### **MOYENNE**

Un entraînement minimum est conseillé  
10 à 15 km et dénivelé supérieur à 500 m OU 15 à 20 km, et dénivelé inférieur à 500 m



#### **FORTE**

Pour bon marcheur, fort dénivelé ou nombre d'heures de marche important  
15 à 20 km et dénivelé compris entre 500 et 1000 m



#### **DIFFICILE**

Bon niveau d'endurance, fort dénivelé et nombre d'heures de marche important  
Plus de 15 km, dénivelé supérieur à 1000 m OU plus de 20 km, dénivelé supérieur à 500 m

De temps en temps, nous organisons une randonnée 5 chaussures, auquel cas il convient de se référer aux indications figurant dans le programme.

### Alors, comment nous rejoindre ?

Il suffit de se rendre au point de rendez-vous indiqué pour chaque sortie. L'animateur et les participants sont là pour l'accueil et pour répondre à toutes les questions !

Les difficultés sont exprimées en nombre de chaussures, aussi il ne faut pas hésiter à venir découvrir l'association sur une randonnée de niveau 1, par exemple, qui ne présente pas de difficulté particulière. A noter que la durée prévue est indicative, dépendant du nombre et de la durée des pauses, ainsi que du rythme de progression du groupe.

## Réservation ou pas réservation ?

Sauf indication contraire dans le programme, les randonnées ont lieu sans réservation. Il s'agit de se retrouver au lieu de rendez-vous un peu avant l'heure prévue de manière à ne pas retarder le départ... En cas de retard trop important d'un participant, l'animateur peut décider de ne pas l'attendre, du fait des contraintes de la randonnée prévue.

Pour des activités telles que des week-ends, ou d'autres sorties nécessitant la réservation de matériels, de restaurants, ou de lieux, il faut réserver et respecter au mieux la date limite d'inscription, afin de faciliter le travail des organisateurs. **On vous en remercie !**

La participation aux week-ends est **réservée aux membres d'Alsarando**. En cas de désistement de dernière minute d'un participant, le remboursement sera fonction des frais engagés par Alsarando et de la possibilité d'annuler la réservation.

## Et comment... ça marche, justement ?

Au début de chaque activité, il est demandé à chacun une contribution de 1,50 € (permettant à Alsarando de disposer d'un fond de roulement) et de s'inscrire sur la fiche de présence.

- La 1<sup>ère</sup> activité est dite d'essai, et permet de découvrir Alsarando sans forcément adhérer
- L'adhésion est **obligatoire dès la 2<sup>ème</sup> activité**, ce qui signifie : **cotisation payée et certificat médical de non contre-indication à la randonnée pédestre fourni**.
- Photos : lors de l'adhésion, chacun choisit s'il souhaite figurer ou non, reconnaissable ou dans le cadre du groupe, sur les photos prises en route, et susceptibles d'être utilisées sur le programme et le site internet ou le compte facebook. Ce choix est pris en compte par les animateurs et par le bureau. Et toujours strictement respecté, évidemment.
- Et on n'oublie pas d'emmener : sa licence, ses chaussures montantes et crantées, son repas de midi et de l'eau, ses accessoires de pluie, sa lampe frontale, sa casquette,...

## Modifications de parcours et alertes météo !

Les randonnées prévues sont susceptibles d'être modifiées par l'animateur, soit au départ, soit durant la progression (causes : météo, impraticabilité, battues de chasseurs, travaux forestiers, état du groupe, accident,...). La durée prévue de la randonnée est toujours donnée hors pauses et à titre indicatif. A ce sujet, nous n'acceptons pas la contrainte de type « je dois être rentré à 18h pour un anniversaire » !

Les interdictions temporaires (préfectorales par exemple) impliquent de facto l'annulation de la sortie. En cas de doute quant aux vigilances météorologiques, les participants sont invités à se renseigner auprès de l'association.

## Nos compagnons à quatre pattes...

Nos amis les chiens sont acceptés, tenus en laisse, dans la limite d'un seul chien par propriétaire, et bien sûr sous la seule et unique responsabilité de leur maître. Si possible, nous faisons en sorte que les week-ends leurs soient ouverts.

Nos héroïnes du semestre, en photo, s'appellent Prêle et Prune, elles séduisent tous les randonneurs que nous croisons et tiennent une forme olympique !



## Rejoindre le lieu du départ

Sachant qu'en ce moment, chacun se débrouille avec sa carte, son GPS, son téléphone, son Waze, son google ou autre moyen contemporain, nous n'indiquons plus l'intégralité du trajet vers le point de départ, consommateur de temps, de place... ce qui allège les pages du programme.

Pour trouver le point de départ, le programme indique comme d'habitude l'adresse, ou les indications pour trouver le parking s'il se trouve en dehors d'une commune, et la localisation GPS, ainsi que les derniers mètres, si l'accès est compliqué. En cas de difficultés, des liens permettent de trouver le point de départ.

Le lien de rendez-vous comporte l'indication du parking, et il suffit de cliquer sur le mot « parking » pour que s'ouvre la carte Google que l'on peut réduire ou agrandir pour visualiser les lieux, et savoir où l'on a rendez-vous. Si vraiment l'accès pose problème, les participants sont invités à nous contacter sur [contact@alsarando.fr](mailto:contact@alsarando.fr) dans la semaine précédant la sortie, ou en nous appelant au 07.69.21.18.53

## Moyens de transport

L'association n'assure pas les covoiturages qui sont hors de son domaine de compétences et de responsabilités. A chacune et chacun de s'organiser pour la première participation, et de gérer ensuite les contacts pris lors des sorties pour se coordonner de manière privée. Nous proposons ici où là des sorties accessibles en transports en commun, et rappelons qu'il existe par exemple <https://citiz.coop/> pour les personnes ne disposant pas d'une voiture.

## Règlement Intérieur et Charte du Randonneur

Ils sont disponibles sur notre site internet [www.alsarando.fr](http://www.alsarando.fr)

[Règlement Intérieur](#)

[La Charte du Randonneur](#)

## MERCI A NOS ANIMATEURS POUR CE PROGRAMME...

### **Benoît**

On pense qu'il n'est pas très objectif quand il nous parle de la Vallée de Munster (la plus belle de toutes selon lui), mais on le lui pardonne car c'est vrai, même les Martiens nous l'envient (la vallée !)

### **Catherine**

Elle transforme les plis de la carte en vrai relief pour nous proposer des randonnées qu'elle aime et elles se situent en général au fond de la Vallée de la Bruche qu'elle connaît comme son sac de randonnée.

### **Daniel**

Brevet Fédéral d'animateur de randonnée (FFRP), fan des Vosges du Nord, il essaie de trouver des endroits originaux ou alors où nous ne sommes jamais allés. Bon faut le surveiller, dès fois qu'il rallonge le truc !

### **Denis**

Aussi discret que bosseur, aussi timide qu'organisateur, aussi débrouillard qu'excellent cuisinier, il nous organise des week-ends originaux et s'impose comme notre spécialiste du Jura Suisse !



### **Eric**

C'est en découvrant un hébergement qui l'a séduit, qu'il a proposé l'idée d'un week-end vers le Lac d'Alfeld, aussitôt élaboré avec notre spécialiste du coin, Denis, qui a pris les choses en main pour l'y aider.

### **Fabrice**

Lui c'est notre rêveur, ses sorties commencent par une lecture, une image, et à partir de là, il nous emmène de manière concrète en ne négligeant jamais les références historiques aux lieux qu'il nous fait découvrir.

### **Françoise**

On ne sait plus si elle est française, népalaise, ou les deux, mais elle nous emmène aussi bien dans le Ried que la Vallée de la Bruche tout en nous racontant le Népal, qu'elle connaît très bien !

### **Gérald**

Avec la complicité d'un autre Jean-Luc, il nous prépare des sorties sympathiques en Alsace du Nord (il faudra lui dire que cela se prolonge au sud !). On se demande s'il ne privilégie pas un peu l'aspect convivial !

## NOS ANIMATEURS... SUITE

### Jean-Luc

Quoi qu'on organise, on peut compter sur lui, il est toujours disponible pour un coup de main tout en modestie. Il aime tellement le rôle d'animateur que si on ne le freine pas, il va nous faire un programme à lui tout seul !

### Joël

On ne sait pourquoi, il s'est mis à nous proposer la traditionnelle randonnée sportive de début d'été, dans la Vallée de Munster. Et on peut vous dire qu'il la prépare professionnellement !

### Jörg

Nous avons trouvé en lui un spécialiste de la Forêt-Noire, tant du point de vue destinations, que du côté de la gastronomie. Il nous fait découvrir des sentiers nouveaux et des bonnes adresses pour nous restaurer.

### Line

Encore une inconditionnelle de « La » Vallée, elle parvient à nous trouver des chemins originaux, tout en mêlant l'aspect sportif à la découverte de cette partie des Vosges en nous proposant des jeux.

## Nos amis les plus proches...



### RAPPEL DES SORTIES ANNONCEES DANS LE PROGRAMME PRECEDENT

**Dimanche 3 juillet 2022**

**Albé, sur le Sentier des Ânes**

13 km / 700 m / 5h / 2 chaussures



Dimanche 10 juillet 2022

Jean-Luc

## L'Odyssée de Christophe Coulons

L'expression « on va ramer » prend tout son sens, « galérer » aussi entre deux racines d'arbres, « prendre l'eau » ponctuellement, mais toujours dans le sens ludique du terme, entre éclats de rires et projections d'eau, le long de l'Ill, pour ce grand tour entre Colmar et Sélestat. Prévoir une serviette et de quoi se changer. Possibilité de venir en train, la gare ne se situant qu'à 1,5 km

**Départ :** **Attention 8h30**, Caksis, 1a rte Marckolsheim, 67600 Sélestat, [parking](#) derrière le FRAC. GPS: N 48° 15' 22" (48.25613) – E 7° 27' 24" (7.45676)

Possibilité de venir en train (gare à 1,5 km du Caksis) : <https://www.sncf.com/fr>

**Prix :** 30 € incluant la location des bateaux et le retour au point de départ

**Réservation :** [Résa canoë](#) au plus tard le 6 juillet 2022, validée à réception du paiement par Alsarando.



### Y aller :

Strasbourg 51 km / 0h45

Colmar 23 km / 0h25

Mulhouse 65 km / 0h45



Jeudi 14 au dimanche 17 juillet 2022

Françoise

## Grand week-end à Grindelwald, First

On vous propose un week-end sur les hauteurs autour de First, avec la vue sur la Jungfrau, le Mönch ou encore l'Eiger, dans un paysage alpin. Un endroit et un décor inoubliables, et finalement un peu comme des vacances !

A noter qu'il est possible d'utiliser le téléphérique pour Grindelwald-First (jour 1) puis First-Grindelwald (jour 4).

Les personnes souhaitant se reposer pendant le séjour peuvent également choisir de se promener autour de First les jours 2 et / ou 3, ou de prendre d'autres téléphériques pour se balader sur les hauteurs de Oberjoch (2500 m) ou Chrinnen-Boden (2300 m). Franchement, c'est pas à la carte, ça ?

### Jour 1 : La montée vers le paradis alpin

Avec les Alpes dans notre dos pour nous soutenir, nous grimpons Tranquillement de Grindelwald vers First à 2160 mètres, où nous logeons.

La montée est possible aussi en téléphérique !

**Départ :** 13h, [parking Pfingstegg](#), Graben, CH-3818 Grindelwald

GPS: N 46° 37' 26" (46.62379) – E 8° 2' 48" (8.04680)



### Y aller :

Strasbourg 304 km / 3h30

Colmar 231 km / 2h40

Mulhouse 199 km / 2h25

**7,5 km / 1050 m / 4h30**



## Jour 2 : La boucle du Grossi Chrinne

Nous longeons les lacs du Hagelseewli et du Häweseeli, avant d'attaquer la Grossi Chrinne qui se trouve à 2637 mètres d'altitude. Dans ce décor de bout du monde, la vue sur First, la Jungfrau et l'Eiger, est imprenable !

**Départ : 9h30**, First




*10,5 km / 690 m / 4h30*



## Jour 3 : L'étonnant Faulhorn

C'est par le Bachsee qu'aujourd'hui nous nous dirigeons vers l'ouest pour monter à 2640 mètres, au Faulhorn, un joli sommet couronné d'un hôtel. Celui-ci n'a pas été placé là par hasard, non, non, la vue y est à couper le souffle, à 360°.

**Départ : 9h30**, First



*16,5 km / 1090 m / 6h30*



## Jour 4 : Retour champêtre à Grindelwald

Entre alpages et forêts, face aux sommets que nous reconnaissons maintenant facilement, nous redescendons par une large boucle via la Grosse Scheidegg vers Grindelwald. Là aussi, il est possible d'utiliser le téléphérique pour ne pas user ses semelles.

**Départ : 9h**, First

*12,5 km  
+60 m et -1200 m  
3h*





## Notes pratiques (l'ensemble des infos seront précisées aux participants)

- Portage des affaires jours 1 et 4 (ou téléphérique)
- Transport des affaires de la journée seulement, les jours 2 et 3

### Tarif :

- La demi-pension en dortoir à la Gemshütte coûte 85 CHF par nuit, soit 255 CHF pour les trois nuits (Gemshütte First) incluant la taxe de séjour
- Le parking Pfingstegg revient à environ 44 CHF pour les quatre jours et par voiture
- En option, le téléphérique coûte 32 CHF par trajet
- Prévoir la vignette suisse (40 CHF)

### Réservation :

- Sur lien [Résa 3 nuits](#)
- Du fait de la complexité du projet, nous ne pouvons proposer que le forfait 3 nuits
- Date limite : au plus tôt
- Inscription validée à réception de la caution (chèque) de 100 € par Alsarando
- Les informations détaillées ont été envoyées par email aux adhérents et les compléments éventuels seront envoyés par email aux participants.



Dimanche 17 juillet 2022

Jean-Luc

## Le Mont des Neiges en été ?

Les personnes ne participant pas au week-end en Suisse ne verront pas non plus le Kilimandjaro émergeant de la forêt car le Schneeberg ne tirerait pas son nom de la neige. Ce serait plutôt du nom gaulois snetho, équivalent à cassure, crête, quelque chose qui marque le relief et fait frontière. Cela dit on s'en fout un peu, nous notre objectif, c'est d'y grimper !

**Départ :** 10h, [parking](#), 35 rue du Général de Gaulle, 67710 Wangenbourg-Engenthal  
GPS: N 48° 37' 22" (48.62281) – E 7° 18' 30" (7.30827)



### Y aller :

Strasbourg 41 km / 0h50  
Colmar 83 km / 1h15  
Mulhouse 124 km / 1h35



15 km / 580 m / 5h



Dimanche 24 juillet 2022

Françoise

## Remarquons les rochers remarquables

Tout évoque des légendes, entre menhir et Table des Géants ou autres rochers dignes d'intérêt. Comme le secteur en regorge, on vous a complété le circuit par une ruine, celle de l'Ochsenstein, tout cela à cheval entre le Bas-Rhin et la Moselle.

**Départ :** 10h, [parking](#) église, 108 rue principale, 67440 Reinhardsmunster

GPS: N 48° 40' 37" (48.67888) – E 7° 19' 2" (7.31728)



### Y aller :

Strasbourg 37 km / 0h45

Colmar 83 km / 1h10

Mulhouse 124 km / 1h30

*18,5 km / 550 m / 5h30*



Dimanche 31 juillet 2022

Daniel

## Aubure et ses environs

A 800 mètres, Aubure est le plus haut village d'Alsace. Pourtant, on va encore monter un peu plus, vers des rochers étonnants, une ruine, la chapelle Saint-Alexis, et autres sympathiques curiosités comme ce belvédère avec sa vue sur Aubure et ses environs.

**Départ :** 10h [parking](#), 1 route de Ribeauvillé, 68150 Aubure


GPS: N 48° 11' 51" (48.19741) – E 7° 13' 20" (7.22235)

### Y aller :

Strasbourg 78 km / 1h05

Colmar 24 km / 0h35

Mulhouse 70 km / 0h55



*16 km / 430 m / 4h30*



## Walscheid et les sites insolites

Au fil des croix et des rochers, tels que le Eckfelsen ou encore l'impressionnant Hohwalsch, nous cheminons autour de la petite vallée de la Bièvre pour rendre visite à Saint-Léon, sa chapelle, sa grotte, car rien moins qu'un pape, Léon IX (de 1049 à 1054) que l'endroit se dispute avec Eguisheim dans le Haut-Rhin, aurait longtemps séjourné ici.

**Départ :** 10h, [parking](#) plan d'eau, 8 rue d'Alsace, 57870 Walscheid-Netzenbach

GPS: N 48° 38' 45" (48.64590) – E 7° 9' 22" (7.15609)



### Y aller :

Strasbourg 78 km / 1h05

Colmar 111 km / 1h45

Mulhouse 153 km / 2h05



*17 km / 390 m / 5h*



## D'Andlau à la Tour Hering

Quoi de mieux en plein été qu'une randonnée dans la fraîcheur de la forêt ? Bon, il y a tout de même un petit sommet au menu, l'Ungersberg (901 m !), avant de partir à la découverte de Reichsfeld et de Bernardvillé.

**Départ :** 10h, [parking](#) 15 Cour de l'Abbaye, 67140 Andlau

GPS: N 48° 23' 16" (48.38784) – E 7° 24' 57" (7.41584)

### Y aller :

Strasbourg 39 km / 0h30

Colmar 40 km / 0h35

Mulhouse 81 km / 0h55



*17 km / 760 m / 5h30*



## D'un col à l'autre

On dirait presque le Tour de France tellement il y a de cols dans cette randonnée ! Mais c'est bien à pieds que nous vadrouillons entre Schlingoutte et la Hingrie (et non la Hongrie...)  
dans ce parcours essentiellement forestier et plein de belles vues.

**Départ :** 10h, [parking](#) Col de Fouchy, 68660 Rombach-le-Franc

GPS : N 48° 18' 17" (48.30469) – E 7° 15' 37" (7.26023)

### Y aller :

Strasbourg 56 km / 0h55

Colmar 55 km / 1h05

Mulhouse 89 km / 1h35



**13 km / 510 m / 4h15**



Dimanche 28 août 2022

Reinhard

## Les Hauts Sapins de Freudenstadt



Reinhard nous guide dans la Forêt-Noire profonde près de Freudenstadt. La contrée est connue pour ses très vieux sapins dont le „Großvatertanne“ qui est le plus haut avec près de 50 mètres ! La randonnée nous offre en plus la „Schwarzwaldromantik pur“ avec ses plateaux marécageux, ses vieilles fermes du style Forêt-Noire et (s'il fait beau !) des vues sur les environs... Au retour, possibilité de manger et boire un coup au „Waldcafé“. Mais à midi, c'est pique-nique !

**Départ :** [12h](#), [parking](#) Straßburger Straße 60 (carrefour Schömber Straße), 77250 Freudenstadt

GPS: N 48° 27' 24" (48.45685) – E 7° 24' 26" (7.40730)



### Y aller :

Strasbourg 70 km / 1h20

Colmar 128 km / 1h50

Mulhouse 162 km / 1h50

**18 km / 200 m / 5h**



Dimanche 4 septembre 2022

Jean-Luc

## Le Wesch' Tour et les tartes flambées

Cette année, nous allons de l'autre côté de la RN83, autour de Westhouse. Nous découvrons un jardin botanique, des croix, un arboretum, des chapelles, une mare, une église,...Et enfin nous jouons à Hansel et Gretel au Manoir des Contes...

L'on peut venir à la sortie, à la tarte flambée, ou aux deux, au choix !

**Départ** : 10h, [parking](#) rue de l'Eglise (face à l'église) 67230 Sand  
GPS: N 48° 22' 60" (48.38329) – E 7° 36' 51" (7.61421)

Prix : 12 €

Réservation : [résa tarte flambée](#) au plus tard le 01.09.2022,

Validée à réception du paiement par Alsarando...



*16 km / 50 m / 4h*



### Y aller :

Strasbourg 28 km 0h30

Colmar 43 km 0h35

Mulhouse 84 km 0h55



Dimanche 11 septembre 2022

Gérald

## De l'ombre à la lumière...

On vous propose une immersion dans le passé et de revenir à la Deuxième Guerre Mondiale. Justement nous commençons par la visite du musée (environ deux heures) pour nous mettre dans l'ambiance de cette période qui a bouleversé le paysage environnant. Ensuite nous commençons notre marche par la recherche de monuments ou d'endroits en relation avec le musée et l'histoire puis la découverte de deux villages martyrs de cette période : Hatten et Rittershoffen, et entamons un circuit dans la campagne autour.

**Rendez-vous** : 10h, Musée de l'Abri, 10 rue de l'Abri, 67690 Hatten  
GPS: N 48° 53' 57" (48.89903) – E 7° 58' 3" (7.96748)

**Tarif** : 8 € à régler sur place  
(6 € si > 10 personnes)


### Y aller :

Strasbourg 58 km / 0h40

Colmar 126 km / 1h20

Mulhouse 168 km / 1h40

*16 km / 130 m / 4h30*



## La randonnée de la tentation...

Non ce n'est pas du tout ce que vous pensez... Cette randonnée demande de la volonté pour résister à faire un arrêt à chaque ferme auberge croisée le long du chemin... D'où le titre... Bon, peut-être qu'en fin de rando, on cédera, mais pas avant... Nous faisons une croix sur les tourtes de la vallée, roigabradeldi et autre siesskass pendant la marche, et nous contentons d'un repas tiré du sac. Mais les vues compensent les frustrations, normalement...

**Départ :** 10h, [parking](#) Auberge du Ried, 130 rue du Ried, 68140 Luttenbach-près-Munster  
GPS: N 48° 0' 13" (48.00354) – E 7° 8' 1" (7.13368)

### Y aller :

Strasbourg 95 km / 1h15  
Colmar 23 km / 0h30  
Mulhouse 63 km / 0h55  
Munster, D10 Luttenbach.  
Au panneau Luttenbach à gauche, rte balisée par panneaux « fermes auberges » puis suivre « Auberge du Ried ».  
Parking à côté de l'auberge (vers la forêt)



*18 km / 730 m / 5h45*



Vendredi 23 septembre 2022



## Réunion programme

A peine avons-nous démarré le programme en cours, que nous préparons déjà, avec passion, le suivant. Les précédentes réunions nous ont appris que nous pouvons proposer de participer physiquement, ou à distance, grâce aux outils informatiques.

L'essentiel est de nous organiser des sorties sympathiques, originales, conviviales, pour poursuivre l'aventure !

**Rendez-vous réunion : 18h30**

Le lieu de la réunion sera confirmé.



## De chez Brinkmann au Kandel

Glottertal, la fameuse Clinique de la Forêt-Noire des années quatre-vingt. Oui c'est bien là qu'a été tourné l'inoubliable succès allemand, avec la mignonne infirmière Hildegard, et le Dr Brinkmann, le beau blond, n'est-ce-pas ?

Par le Pfisterhof, nous montons droit au Kandel, un des plus beaux sommets de Forêt-Noire à 1243 m. Le promontoire du sommet offre une vue magnifique ! Retour par une forêt de pins (on s'imagine au bord de la mer) par la ferme du Stöcklehof et sa petite chapelle, et un chemin aussi raide que celui de la montée.

**Départ :** 10h [parking](#) piscine (Schwimmbad) Schiffsweg 6, D-79286 Glottertal

GPS: N 48° 2' 56" (48.04891) – E 7° 57' 34" (7.95934)

### Y aller :

Strasbourg 90 km / 1h10

Colmar 63 km / 0h55

Mulhouse 72 km / 0h45



*19 km / 910 m / 6h30*




Samedi 1er & Dimanche 2 octobre 2022

Denis & Eric



## T'as le bonjour d'Alfeld !

Lac glaciaire à l'origine, avec un volume augmenté en 1883 par un barrage, le Lac d'Alfeld est aussi le départ des deux randonnées proposées durant ce week-end et accessibles bien sûr à la journée seule.



**Hébergement** en dortoirs au joli [Refuge du Boedelen](#) où nous faisons nous-mêmes la cuisine (et la vaisselle !). Prévoir de porter les affaires depuis la voiture, pendant environ 15 minutes jusqu'au Refuge.

**Prix :** 10 € pour l'hébergement (pour les repas, nous diviserons le prix toujours raisonnable des achats par le nombre de participants)

**Réservation** sur [Réservation week-end](#) confirmée à réception du paiement de 10 € par Alsarando.


**Affaires à prévoir :** sac de couchage, affaires toilette et rechange, serviette, lampe de poche, sandales,...

## Le Samedi – Bonjour à la Vierge du Ballon d'Alsace

Après le Col qui porte le drôle de nom de Ronde Tête, nous montons sur la crête du Ballon d'Alsace jusqu'à sa statue de la Vierge Notre-Dame du Ballon. C'est du côté sud que nous cheminons ensuite jusqu'au retour au Lac d'Alfeld.

**Départ :** 10h, [parking Auberge du Barrage](#), route du Ballon d'Alsace, 68290 Sewen

GPS: N 47° 48 54" (47.81509) – E 6° 52' 27" (6.87422)



### Y aller :

Strasbourg 145 km / 2h

Colmar 76 km / 1h15

Mulhouse 50 km / 0h55

*13 km / 740 m / 4h45*



## Le Dimanche – Bonjour aux Lacs du Neuweiher

Un autre col, celui des Charbonniers, ainsi que les Grand et Petit Neuweiher sont au menu, au travers du Parc Naturel Régional des Ballons des Vosges. Et puisqu'on est là pour se faire plaisir, on termine par les jolies cascades de Seebach.

**Départ :** 9h30, même parking que samedi



*15 km / 830 m / 5h30*



## Y'a qu'à Orbey qu'y a des yaks !

En tournant largement autour du Linge, nous trouvons d'autres mémoriaux de la Der des Der, tels que le Glasborn, le Baerenstall ou le Wettstein. L'originalité de cette journée est la ferme des yaks, bestioles que nous rencontrons à la ferme. Et pour couronner le tout, voici que nous pouvons en manger lors du dîner qui est proposé en option !

**Départ :** 10h, [parking](#) Auberge Rain des Chênes, 215 Route Basses-Huttes, 68370 Orbey  
GPS: N 48° 6' 11" (48.10307) – E 7° 7' 53" (7.13130)

Pour le dîner, réservation sur [dîner auberge](#), validée à réception de l'acompte 15 € à Alsarando, solde à payer sur place

**Prix :** voir carte [carte auberge](#)

Date limite d'inscription : 03.10.2022

(pas d'inscription nécessaire pour la seule randonnée)



*19 km / 540 m / 5h30*



### Y aller :

Strasbourg 94 km / 1h20

Colmar 27 km / 0h40

Mulhouse 71 km / 1h05



Samedi 15 octobre 2022

## Après les yaks, le repas népalais

Ce sont des toutes nouvelles photos, du voyage de juin 2022, qui sont présentées après ce nouveau daal-baat, ou repas traditionnel népalais, le point gastronomique de la soirée. Toujours au profit direct des réalisations de l'AFPN dans ce joli pays qu'est le Népal, paradis des trekkeurs et des randonneurs.

**Rendez-vous :** 18h30, [parking](#) Salle Esco, rue du cimetière, 67850 Offendorf

GPS: N 48° 27' 33" (48.45897) – E 7° 12' 27" (7.20767)

**Réservation :** [résa daal-baat](#)

(paiement 20 € sur place)




### Y aller :

Strasbourg 27 km / 0h25

Colmar 96 km / 1h05

Mulhouse 138 km / 1h25



Dimanche 16 octobre 2022

Joël

## Eckartswiller et la Chapelle Saint-Michel

Une randonnée à travers les âges à la découverte de très beaux sites sur les hauteurs de Saverne : Chapelle Saint Michel, Wasserfallfelsen, Plattenweg, voie romaine, Croix de Langenthal, Rocher des Faucons, Rocher du Sanglier, Chapelle Sainte Barbe...


**Départ :** 10h, [parking](#) de la salle polyvalente, 21 rue de Monswiller, 67700 Eckartswiller  
GPS: N 48° 45' 51" (48.76407) – E 7° 21' 32" (7.35896)

### Y aller :

Strasbourg 52 km / 0h40

Colmar 89 km / 1h20

Mulhouse 130 km / 1h40



*18 km / 460 m / 5h*



Dimanche 23 octobre 2022

Benoît

## Le Grand Ballon par le Nord

Cascades et lac sont de la partie, mais surtout, nous montons sur le plus haut sommet des Vosges, le Grand Ballon. Forcément, la vue y est imprenable et il est reconnaissable de loin avec sa boule radar qui permet de gérer le trafic aérien dans l'Est, et crée un décor un peu surréaliste pour les randonneurs.

**Départ :** 10h, [parking](#) Schützle, route forestière du Schutzle, 68610 Lautenbach-Zell  
GPS: N 47° 55' 23" (47.92316) – E 7° 7' 6" (7.11838)

### Y aller :

Strasbourg 117 km / 1h30

Colmar 40 km / 0h45

Mulhouse 37 km / 0h40

D430 Lautenbach-Zell, à gauche rue du moulin, puis mairie à droite grand-rue qui se prolonge en chemin Schützle (route forestière) jusqu'au parking quand le goudron s'arrête (4,5 km depuis la mairie)



*16 km / 780 m / 5h30*



## Halloween au château

Connaissez-vous le Château du Lichtenberg ? Un château 2.0 où l'ancien côtoie le moderne (certains crieront à l'horreur, d'autres au sublime). On fera son choix avec sa propre analyse. On vous emmène au château pour profiter de la mise en ambiance aux couleurs d'Halloween. Laissez-vous transporter dans le décor grandeur nature d'un château hanté, occasion unique de le découvrir à la tombée de la nuit. Préparez vos costumes pour apprécier au maximum l'atmosphère ensorcelée du lieu, un programme effrayant étant prévu !

Donc pensez à emmener votre costume si vous voulez, nous serons au château vers 16h30.

Possibilité de boire un verre avec petite restauration avant d'entrer dans l'arène...

Tarif pour le château : 8 € à régler sur place

**Départ :** 10h, [parking](#) Mairie, Place de l'Eglise, 67340 Lichtenberg

GPS: N 48° 55' 17" (48.92138)

E 7° 28' 54" (7.48168)



### Y aller :

Strasbourg 53 km / 0h55

Colmar 120 km / 1h30

Mulhouse 162 km / 1h50

**17 km / 390 m / 4h45**



## Un tour à Bad Peterstal

En passant par le Kurhaus, nous montons à l'abri du Mülbensattel, avec sa fontaine. Ensuite, de la tour de granit rose du Haberer Turm (691 m), nous admirons la Vallée du Rhin, peut-être dans le brouillard hivernal. Après Bad Griesbach et Martinshof, nous descendons à travers deux collines.

**Départ :** 10h [parking](#) gare (Bahnhof), Bahnhofstrasse, D-77740 Bad Peterstal

GPS: N 48° 25' 43" (48.42866) – E 8° 12' 8" (8.20230)



### Y aller :

Strasbourg 47 km / 1h

Colmar 111 km / 1h35

Mulhouse 145 km / 1h35

**15 km / 465 m / 4h30**



## Week-end retour à Lemberg

Nous proposons un week-end varié dans le Parc Naturel Régional des Vosges du Nord. Nous commençons par de l'Histoire ancienne, continuons par de l'Histoire plus récente, et terminons par un monument naturel. Chaque randonnée est bien sûr accessible à la journée seulement.

### Le vendredi - Le grès dans tous ses états

Ce parcours nous propose des grottes dans le grès, un lavoir en grès, des majestueux rochers de grès, mais aussi des sculptures rupestres gallo-romaines, qui datent du V<sup>ème</sup> siècle, constituant ainsi la partie historique du week-end.

**Départ :** 10h, [parking](#) refuge Club Vosgien, 7 rue des Mont des Baies, 57620 Lemberg

GPS: N 49° 0' 20" (49.00558) – E 7° 23' 5" (7.38476)

#### Y aller :

Strasbourg 74 km / 1h10

Colmar 127 km / 1h55

Mulhouse 168 km / 2h15

**16 km / 440 m / 4h45**



### Le samedi - Le Simserhof

L'histoire plus récente s'invite aujourd'hui avec le Simserhof, maillon de la Ligne Maginot, dont nous découvrons les blocs extérieurs lors de notre balade avant de visiter l'installation souterraine (2 h de visite guidée). Avec une petite visite spirituelle à Notre-Dame de Fatima en cours de route.

**Départ :** 9h30, [parking](#) ouvrage Simserhof, rue André Maginot, 57410 Siersthal

GPS: N 49° 3' 27" (49.05751) – E 7° 22' 32" (7.37545)

Prix visite groupe : 8 € à régler sur place


#### Y aller :

Strasbourg 76 km / 1h10

Colmar 144 km / 1h50

Mulhouse 185 km / 2h10

**14,5 km / 360 m / 4h30**



## Le dimanche - Cinquante nuances de grès

Et encore on ne les a pas toutes comptées. L'Altschlossfels est un splendide rocher de 1,5 km de grès de toutes les couleurs et toutes les formes, dans sa taille et ses détails, une surprenante œuvre naturelle que l'on surnomme volontiers le Petit Colorado.

**Départ :** [parking](#) étang, 10 rue Neudoerfel, 57230 Haspelschiedt

GPS: N 49° 5' 8" (49.08569) – E 7° 29' 28" (7.49110)

### Y aller :

Strasbourg 79 km / 1h15

Colmar 146 km / 1h55

Mulhouse 187 km / 2h15

*12,5 km / 340 m / 4h*



**Hébergement** au [Refuge CV Lemberg](#)

**Prix hébergement :** 52 € pour les deux nuits

**Réservation :** [résa week-end](#), validée à réception du paiement par Alsarando

Les repas sont préparés en commun et le montant des achats sera réparti entre les participants



Dimanche 20 novembre 2022

Catherine

## Du Jugement au Château...

... il n'y a qu'un pas. Enfin plusieurs d'ailleurs ! Avec entre les deux une randonnée en forêt, et un kiosque bien connu à l'ombre de la Bloss. Ah oui, on est dans le massif des Vosges, du coup on vous colle aussi une ruine de château-fort, le Landsberg !

Départ : [parking](#) Heiligenstein-Rosenberg, chemin du Rosenberg, 67140 Heiligenstein

GPS: N 48° 25' 11" (48.41963) – E 7° 26' 36" (7.43335)



### Y aller :

Strasbourg 36 km / 0h35

Colmar 46 km / 0h40

Mulhouse 88 km / 1h

*12 km / 510 m / 4h*



Dimanche 27 novembre 2022

Gérald

## A la recherche de l'Or Noir

A travers champs, nous allons à Neewiller avant de poursuivre vers le calvaire du Neuhof (rien à voir avec un certain quartier de Strasbourg), point culminant de la randonnée avec vue sur la Forêt-Noire, la Vallée du Rhin et les Vosges du Nord. Suivent Salmbach et Niederlauterbach avec la chapelle Notre-Dame du Chêne. Chemin faisant, loin de Dallas, nous allons aussi trouver du pétrole !

Départ : 10h, [parking](#) de la Plage des Mouettes, D3, 67630 Lauterbourg

GPS: N 48° 58' 16" (48.97124) – E 8° 9' 59" (8.16631)

### Y aller :

Strasbourg 61 km / 0h40

Colmar 129 km / 1h20

Mulhouse 171 km / 1h40



*17 km / 130 m / 4h30*



Dimanche 4 décembre 2022

## Assemblée Générale Ordinaire



L'A.G.O. c'est l'occasion de faire le point sur la saison écoulée, via le rapport d'activités et la présentation des comptes. Et l'occasion de voter, pour valider les comptes, définir les orientations, et élire le bureau qui gèrera l'association en 2023 !


Cette année à nouveau, c'est une initiative solidaire puisque la réunion se tient dans les locaux de la Fringale, la salle des Restaurants du Cœur. Le repas est préparé par leur cuisinier et les bénéfices restent aux « Restos ». Accueil café à partir de 10h30, pour une A.G.O. qui débute à 11h, suivie du repas. Le prix pour le repas est de 20 €. On peut bien sûr participer à la seule réunion, ou au seul repas, ou mieux : aux deux !

**Rendez-vous :** 10h [La Fringale](#), 1 rue du Rempart (côté Cronembourg), 67000 Strasbourg

**GPS:** N 48° 35' 21" (48.58913)  
E 7° 44' 5" (7.73462)

**Résa repas :** [résa repas AGO](#)

au plus tard le 01.12.2022,  
validée à réception du paiement  
par Alsarando.



Samedi 10 décembre 2022

Jean-Luc

## Croix, Crôââ, cui, cuit !

Pas de musée au programme, et ce n'est pas parce que vous avez confondu Guggenheim et Gougenheim qu'on vous envoie des cris d'oiseaux ! Plutôt une sympathique marche de fin d'automne dans le Kochersberg, le parcours des chemins de croix et des calvaires, suivie d'un restaurant original, vers 19h.

**Départ :** **14h30** [parking](#) salle polyvalente, 11 rue de la Forêt, 67270 Gougenheim

GPS: N 48° 42' 4 (48.70115) – E 7° 33' 47" (7.56303)

**Réservation** pour le repas **vers 19h30** sur [résa repas](#) au plus tard pour le 04.12.2022, validée à réception de l'acompte de 15 € par Alsarando

**Prix total :** prévoir environ 20 à 25 € hors boissons



### Y aller :

Strasbourg 21 km / 0h30

Colmar 80 km / 1h10

Mulhouse 121 km / 1h30

**13 km / 260 m / 3h30**



## Un château pas comme les autres

Un circuit dans le Ried côté allemand, serré entre le Kaiserstuhl et le Rhin. Après une balade dans un paysage rhénan typique, nous découvrons le Sponeck, étrange ruine qui ne l'est plus vraiment, puis la ruine du château de Burkheim.

**Départ :** 10h, [parking](#) Kirchberg (Im Bündle), Am Kirchberg, D-79235 Burkheim

GPS: N 48° 6' 8" (48.10227) – E 7° 35' 48" (7.59667)

### Y aller :

Strasbourg 70 km / 1h15  
conseillons route le long  
du Rhin et traverser à  
Marckolsheim

Colmar 32 km / 0h35

Mulhouse 61 km / 0h45



*13 km / 120 m / 3h30*



Vendredi 30 décembre 2022 au Dimanche 1<sup>er</sup> janvier 2023

Jean-Luc

## Week-end Nouvel An

Après deux annulations dues à un certain virus, voici la troisième tentative, dont nous espérons qu'elle soit la bonne ! Deux nuits sont prévues, les 30 et 31 décembre. Les balades sont évidemment accessibles à la journée, pour les personnes ne choisissant pas l'hébergement. Nous proposerons une promenade dans le coin le 1<sup>er</sup> janvier !

**Lieu :** [refuge](#) des Amis de la Nature, à Muckenbach  
Oberhof, 67130 Grendelbruch

**GPS :** N 48° 29' 52" (48.49780)  
E 7° 15' 0" (7.25000)

**Prix :** 38 € (2 nuits x 19 €) + prix des repas  
préparés en commun

**Réservation :** [résa deux nuits](#) au plus tôt,  
validée à réception du paiement par Alsarando.  
Si l'évènement était complet, merci de nous  
contacter et nous verrons si nous pouvons  
vous proposer une solution.





Vendredi 30 décembre 2022

Daniel

## Nature et Spiritualité

Histoire de se donner bonne conscience pour l'apéro, voici une rando facile mais riche avec la petite cascade de Soultzbach, le joli Rosinel Felse, des croix, la Collégiale de Niederhaslach et une visite à Saint-Florent, à Oberhaslach.

Départ : 10h, [parking](#) salle polyvalente, 53 rue du Nideck, 67280 Oberhaslach


GPS: N 48° 33' 1" (48.55040) – E 7° 19' 26" (7.32380)

### Y aller :

Strasbourg 41 km / 0h40

Colmar 72 km / 0h55

Mulhouse 113 km / 1h15



**14 km / 300 m / 4h**



Samedi 31 décembre 2022

Daniel

## Deux rochers et une pierre

Quelque part entre le Rocher de Rathsamhausen et celui du Neuntelstein, nous trouvons la Pierre de la Mémoire avec l'Humanité opprimée aux côtés de l'Homme debout dans sa dignité. Le Struthof que nous avons vu en avril n'est pas loin...

Départ : 11h, [parking](#) du Kirchbuehl, Rothlach, 67140 Le Hohwald

GPS: N 48° 25' 42" (48.42840) – E 7° 18' 56" (7.31546)



### Y aller :

Strasbourg 48 km / 0h50

Colmar 51 km / 0h55

Mulhouse 93 km / 1h15



**11 km / 230 m / 3h**

J	Date	Thème	Niveau	Résa
Juillet				
D	03 07 2022	Albé, le Sentier des Ânes	★★	
D	10 07 2022	Canoë à Sélestat		<a href="#">résa</a>
J	14 07 2022	Week-end Suisse Alpine	★★★★	<a href="#">résa</a>
V	15 07 2022		★★	
S	16 07 2022		★★★★	
D	17 07 2022		★★	
D	17 07 2022		De Wangenbourg au Schneeberg	
D	24 07 2022	Reinhardsmunster, rochers remarquables	★★★	
D	31 07 2022	Aubure et ses environs	★★	
Août				
D	07 08 2022	Walscheid et les sites insolites	★★	
D	14 08 2022	D'Andlau à l'Ungersberg	★★★	
D	21 08 2022	D'un col à l'autre	★★	
D	28 08 2022	Les hauts sapins de Freudensstadt	★★	
Septembre				
D	04 09 2022	Sand et Westhouse, tartes flambées	★	<a href="#">résa</a>
D	11 09 2022	Hatten et le Musée de l'Abri	★★	
D	18 09 2022	La randonnée de la tentation	★★★	
V	23 09 2022	Réunion programme		
D	25 09 2022	Glottertal et le Kandel	★★★	
Octobre				
S	01/02 10 2022	Week-end Alfeld	★★	<a href="#">résa</a>
D			★★	
D	09 10 2022	Orbey et dîner auberge	★★★	<a href="#">résa</a>
S	15 10 2022	AFPN - Repas daal-baat		<a href="#">résa</a>
D	16 10 2022	Eckartswiller et le Mont Saint-Michel	★★	
D	23 10 2022	Le Grand Ballon par le Nord	★★★	
D	30 10 2022	Halloween à Lichtenberg	★	
Novembre				
D	06 11 2022	Bad Peterstal	★	
V	11/13 11 2022	Week-end Lemberg	★★	<a href="#">résa</a>
S			★	
D			★	
D			★	
D	20 11 2022	Heiligenstein	★★	
D	27 11 2022	A la recherche de l'Or Noir	★★	
Décembre				
D	04 12 2022	AGO		<a href="#">résa</a>
S	10 12 2022	Gougenheim	★	<a href="#">résa</a>
D	18 12 2022	Burkheim	★	
S	30 12 2022	Week-end Nouvel An	★	<a href="#">résa</a>
D			★	
L			★	

